














## Winterthur – Freienstein – Rorbas – Tössegg (Teufen ZH)

 T1  03:05 h  12.5 km  127 m  189 m  Mar–Okt

Wanderung von Winterthur an der Töss entlang via Freienstein, Rorbas zur idyllischen Tössegg (Teufen ZH), wo die Töss in den Rhein mündet. Hier findet man Badeplätze, Feuerstellen und das Restaurant Tössegg.

<b>Start</b>		<b>Winterthur, Haltenreben</b> 
		407 m.ü.M.
01:20 h		<b>Blindensteg</b>
		376 m.ü.M.
02:00 h		<b>Freienstein</b>  
		367 m.ü.M.
02:10 h		<b>Rorbas</b>  
		360 m.ü.M.
<b>Ziel</b>		<b>Tössegg</b>   
03:05 h		347 m.ü.M.

### Highlights

- Uferweg an der Töss entlang
- Bade- & Feuerstellen an der Tössegg
- Schifffahrt

### Hinweise

- Schifffahrplan von der Tössegg beachten!
- Die nächste Bushaltestelle von der Tössegg her befindet sich in rund 25 Gehminuten in Teufen ZH!



Wanderung  
online



Wanderroute  
Swisstopo

## Wegbeschreibung

Ausgangspunkt der Wanderung ist die **Bushaltestelle Winterthur, Haltenreben**. Von dort führt der Weg hinab zur **Hauptstrasse** und über die Strasse und den **Steg** zur ehemaligen **Spinnerei Hard**. Hier folgt man dem **Wegweiser in Richtung Freienstein**. Die Route führt durch das **ehemalige Fabrikgelände**, dann über eine **Brücke** auf die andere Seite der **Töss**.

Auf dem Wanderweg geht es nun immer an der Töss entlang nach **Freienstein**, wo man **Einkehrmöglichkeiten** findet, von dort über die **Brücke** nach **Rorbas**. Auch hier kann man einkehren. Nach wenigen Gehminuten durch das Dörflein, wechselt man abermals über eine **Brücke** das Ufer.

Mit schönen Ausblicken auf die Töss erreicht man schliesslich die **Tössegg**. Hier mündet die Töss in den Rhein. Ein malerischer Flecken mit **Badeplätzen** und **Feuerstellen**. Einkehrmöglichkeit bietet das **Restaurant Tössegg** (+41 44 865 65 55) mit Sonnenterrasse und Blick auf den Rhein.

Ein schöner Abschluss von der Wanderung ist eine **Schiffahrt** (Schifffahrplan beachten!), zum Beispiel nach Eglisau. Die **nächste Bushaltestelle** von der Tössegg her befindet sich in rund **25 Gehminuten** in **Teufen ZH**.

**Tipp:** WWF-Biberpfad von der Tössegg nach Rüdlingen mit zehn Infotafeln.




### Infos

**Ausgangspunkt**  
Winterthur, Haltenreben – Bushaltestelle

**Endpunkt**  
Tössegg – Schiffstation  
(oder: Teufen ZH, Unterteufen – Bushaltestelle)

**Verpflegung**  
Restaurant Tössegg, +41 44 865 65 55, toessegg.ch





# Winterthur – Freienstein – Rorbas – Tössegg (Teufen ZH)

