



Bad Zurzach – Aue Chly Rhy – Koblenz Dorf – Waldshut (D)

● T1
🕒 02:55 h
↔️ 12 km
↗️ 110 m
↘️ 105 m
✓ Mar–Nov
































Über die Landesgrenze wandern: Von Bad Zurzach via Koblenz Dorf ins deutsche Waldshut. Immer am malerischen Rhein entlang gehts zunächst zum Naturschutzgebiet Aue Chly Rhy, ein Kleinod von nationaler Bedeutung. Drei Bunker mit Aussichtsplattformen, ein römischer Wachturm und Top-Feuerstellen sind weitere Highlights bis nach Koblenz. Zum Schluss wartet Waldshut mit einer schönen, historischen Altstadt.

Highlights

- Idyllischer Rheinuferweg
- Barzmühle Zurzach
- Auenlandschaft «Aue Chly Rhy» mit Beobachtungsturm
- Aussichtsplattformen auf Bunkern
- Ruine eines römischen Wachturms
- Schöne Feuerstellen, auch am Ufer
- Historische Altstadt von Waldshut

Hinweise

- In der Auenlandschaft «Aue Chly Rhy» gilt: Hunde an die Leine, Feuerverbot, Wege nicht verlassen etc.
- Grenzübertritt Deutschland: ID/Pass nicht vergessen!

Start		Bad Zurzach 335 m.ü.M.	  
00:30 h		Barzmühle 322 m.ü.M.	
01:00 h		Beobachtungsturm Aue Chly Rhy 319 m.ü.M.	
01:10 h		1. Aussichtsplattform 319 m.ü.M.	
01:15 h		Feuerstelle 318 m.ü.M.	
01:20 h		2. Aussichtsplattform 324 m.ü.M.	
01:35 h		Römischer Wachturm 334 m.ü.M.	
01:45 h		3. Aussichtsplattform 317 m.ü.M.	
02:00 h		Abzw. Bhf. Koblenz Dorf 315 m.ü.M.	 
02:05 h		Grenze CH-D 319 m.ü.M.	
02:25 h		Restaurant Rhein Perle 312 m.ü.M.	
02:30 h		Freibad Waldshut 313 m.ü.M.	
Ziel 02:55 h		Waldshut 340 m.ü.M.	  



Wanderung
online



Wanderroute
Swisstopo

Wegbeschreibung

Ausgangspunkt dieser Wanderung ist der **Bahnhof Bad Zurzach** im Kanton Aargau. Wer diese Tour in umgekehrter Richtung macht, also in Waldshut startet, kann am Ende in der **Therme Zurzach** relaxen.

Vom **Bahnhof Bad Zurzach** folgt man dem gelben **Wegweiser ViaRhenana Nr. 60** in **Richtung Koblenz**. Der Weg führt am 30'000 Quadratmeter grossen **Park Himmelrych** vorbei und dann hinab zum **Rhein**. Immer dem schönem **Rheinuferweg** folgend, erblickt schon bald zur linken die **hölzerne Bohrtürme** von Zurzach, die von der Suche nach Steinsalz zeugen. Ab 1856 bohrte man in Zurzach nach Salz. Erst 1914 wurde man erfolgreich. Der Kanton Aargau hatte bei Möhlin bereits eigene Speisesalzvorkommen und verwertete das hiesige «weisse Gold» in der Sodafabrik industriell.

Nach rund 30 Minuten erreicht man die historische **Barzmühle Zurzach** mit höhenverstellbarem, unterschlächtigen Wasserrad zwischen Kanalmauern. Fünf Gehminuten weiter des Weges passiert man die **Personenfähre Zurzach-Kadelburg**. Zunächst gehts über schmale Wiesenwege, dann auf einem breiten Kiesweg, bis man das Naturschutzgebiet **Aue Chly Rhy** erreicht; ein Kleinod von Natur mit nationaler Bedeutung.

Schon beim Eingang der Auenlandschaft befindet sich ein **Sandhügel** an einem Weiher, wo **Uferschwalben** ihre Behausung haben. Ein seltenes Spektakel, den hunderten von Uferschwalben zu zusehen, wie sie längere, horizontale Löcher, also ihre Nester, in den Sand graben und immer wieder ausschwärmen, um sich mit Mückchen zu füttern!

Weiter dem Wanderweg folgend erreicht man einen **Beobachtungsturm**, mitten in einem Weihergebiet stehend. Von hier gehts dann durch das idyllische Auengebiet am wilden **Seitenarm Chly Rhy** entlang mit Teichen und sumpfigen Gebieten. Dann erreicht man einen ersten **Bunker**, auf dem sich eine **Aussichtsplattform** befindet. Bei diesem hat man von oben einen wunderbaren Blick über die Aue Chly Rhy. Insgesamt liegen drei solche Bunker auf dem Weg nach Koblenz. Es lohnt sich, diese über die Treppen zu besteigen, denn oben bieten sich immer wieder herrliche Aussichten auf den Rhein, und auch auf den **Infotafeln** liest man Interessantes. Wenige Gehminuten weiter erreicht man eine **Top-Feuerstelle**, direkt am Rhein gelegen und mit bereitgestelltem Holz. Wenige Schritte weiter befindet sich schon die nächste **Feuerstelle**, und kurz darauf erreicht man den nächsten Bunker mit **Aussichtsplattform**. Oben hat man eine gute

Aussicht auf den **Koblenzer Laufen**, die einzige verbliebene **Stromschnelle** am gesamten Hochrhein.

Dann führt die Route ein kurzes Stück parallel zur Bahnlinie bis zum **Wegweiser Koblenzer Laufen**, wo man nochmals eine gute Sicht auf die **Stromschnellen** hat. Durch Waldpassagen und über Wiesenwege erreicht man die **Ruine einer römischen Warte**, ein ehemaliger **Wachturm**. Bei den 1906 durchgeführten Ausgrabungen wurde eine Bauinschrift entdeckt, die den Wachturm ins Jahr 371 n. Chr. datiert.

Dem Wanderweg weiter folgend gehts zum letzten **Bunker** mit **Aussichtsplattform**, dann erreicht man, kurz vor Koblenz, auch eine letzte **Feuerstelle** mit Tisch und Sitzbänken. Von dort verlässt man kurz darauf den Rheinuferweg und biegt links ab, auf den hinaufführenden Teerweg **Richtung Koblenz Dorf**. Bei der nächsten **Weggablung** könnte man nach links abbiegen, um in 7 Minuten zum **Bahnhof Koblenz Dorf** zu gelangen. Die Route nach Waldshut folgt noch ein Stück der **Via Rhenana** entlang, bis zum **Wegweiser Koblenz Dorf**, wo man dann der **Signalisation** in **Richtung Waldshut** folgt. Jetzt gehts auf der **Brücke** über den Rhein, von der Schweiz nach Deutschland und durch den **Zoll Koblenz (CH)** nach **Waldshut-Tiengen**. Gleich hinter dem **deutschen Zollhaus**,



Wegbeschreibung

auf der linken Strassenseite, führt eine **Treppe** wieder hinab auf den **Rheinuferweg**. Beim **Zollhaus** befindet sich auch ein **WC**. Dann gehts weiter am Rhein entlang. Schon bald sieht man bei einem **Rastplatz** mit Sitzbänken hinüber zur langen Brücke, die die Aare auf der Schweizer Seite überspannt und wo die Aare in den Rhein mündet.

Der Wanderweg führt dann am **Rhein-Camping Waldshut** vorbei, wo sich auch das **Restaurant Rhein Perle** (+49 7751 3152) befindet. Kurz darauf kommt man am **Freibad Waldshut** vorbei. Es folgt ein schöner **Promenadenweg**, welcher zum **weissen Wegweiser** führt, wo man rechts abbiegen könnte, um direkt zum **Bahnhof Waldshut** zu gelangen. Der Weg zur Altstadt von Waldshut lohnt sich und führt hier weiter am Rhein entlang, bis zur **Fähre** bzw. **Schiffanlegestelle**. Hier folgt man dem **Schild Historische Altstadt/Innenstadt**. Der Weg führt bergauf und dann mitten in die **historische Altstadt** von **Waldshut** und zur **Fussgängerzone Kaiserstrasse**, die an den Seiten durch das **Schaffhauser (Oberes) Tor** und **Basler (Unteres) Tor** begrenzt ist. Viele **Geschäfte** und **Restaurants** laden zum Bummeln und Verweilen ein. Der **Bahnhof Waldshut** ist von dort in wenigen Minuten erreicht. Zugverbindungen nach Koblenz gibt es ca. alle 30 Minuten.

Infos



Ausgangspunkt

Bad Zurzach – Bahnhof

Endpunkt

Waldshut – Bahnhof

Verpflegung

Restaurant Engel Koblenz, Landstrasse 20, 5322 Koblenz, +41 56 525 51 75, engelkoblenz.ch

Restaurant Rhein Perle, Jahnweg 22, D-79761 Waldshut-Tiengen, +49 7751 3152, rheinperle-waldshut.de



Bad Zurzach – Aue Chly Rhy – Koblenz Dorf – Waldshut (D)

