












St. Antönien, Partnun – Carschinahütte – Carschinasee – Bärgli (Prättigau / Rätikon)

 T2  02:25 h  6.9 km  543 m  183 m  Jul–Okt

Aussichtsreiche Wanderung im Prättigau von St. Antönien Partnun Alpenrösli zur Carschinahütte SAC, am Fusse des Rätikon, und weiter via Carschinasee nach Bärgli.

Start		St. Antönien, Partnun    1775 m.ü.M.
00:55 h		Sulzhütte 2124 m.ü.M.
01:30 h		Carschinahütte   2229 m.ü.M.
02:10 h		Carschinsee  2180 m.ü.M.
Ziel		St. Antönien, Bärgli  2134 m.ü.M.

Highlights

- Aussicht ins Prättigau & zum Rätikon Grenzmassiv mit dem markanten Sulzfluh und Schijenfluh

Hinweise

- Start-/Zielort:
Bus alpin, Online-Reservation erforderlich!



Wanderung
online



Wanderroute
Swisstopo

Wegbeschreibung

Ausgangspunkt der Wanderung ist die **Bushaltestelle St. Antönien, Partnun Alpenrösli**. Erreichbar mit dem **Bus alpin** von **St. Antönien, Platz**. Eine **Online-Reservation ist erforderlich (Fahrplan beachten!)**. Oben angekommen kann man gleich im **Berghaus Alpenrösli** (+41 81 332 12 18) einkehren, und auch übernachten, bevor es los geht.

Vom **Berghaus Alpenrösli** folgt man dem **Wegweiser** in **Richtung Prättigauer Höhenweg** und **Carschinahütte**. Der Wanderweg führt gleich von Beginn weg über Alpweiden steil hinauf. Wer auf dem Aufstieg ab und zu stehen bleibt und zurück blickt, geniesst einen herrlichen Blick auf den dominanten Schijenflue. Nach rund 50 Minuten bergauf hat man die steile Passage hinter sich und der Weg wird allmählich flacher. Dann führt die Route über eine **Hochebene** mit kleinen Mooren. Unterhalb der **Sulzhütte** hat man einen herrlichen Blick zu den Kletterfelsen des Rätikon. Dann wird der Wanderweg zunehmend steiniger und führt an grossen Felsbrocken und kleinen Geröllhalden vorbei.

Nach einem letzten kleinen Aufstieg erreicht man schliesslich die **Carschinahütte SAC** (Hüttentelefon: +41 79 418 22 80). Die Hütte liegt am Südfuss des dominanten Sulzfluh. Die Carschinahütte mit grosser Sonnenterrasse bietet eine währschafte Hüttenkost mit hausgemachten Spezialitäten aus Graubünden. Eine Einkehr lohnt sich.

Von der Hütte führt der Weg ein kurzes Stück hinab zur **Carschinafurgga**. Hier folgt man dem **Wegweiser** in **Richtung Bärgli**. Ohne Auf- und Abstiege geht es auf dem Höhenweg über Alpweiden zum **Carschinasee**. Hier findet man eine **Grillstelle** mit bereitgestelltem Holz vor. Auch ein **Boot** kann man **mieten**.

Dann führt der **Panoramaweg** mit herrlichem Blick hinab ins **Prättigau** in rund 15 Gehminuten zum **Bärgli**, wo man mit dem **Bus alpin (Online-Reservation erforderlich, Fahrplan beachten!)** bequem wieder hinunter getragen wird. Oder alternativ in rund 1.45 Std. hinunter nach St. Antönien Platz wandert.

Infos



Ausgangspunkt

St. Antönien, Partnun Alpenrösli – Bus alpin
(Online-Reservation erforderlich)

Endpunkt

St. Antönien, Bärgli – Bus alpin
(Online-Reservation erforderlich)

Unterkunft & Verpflegung

Berghaus Alpenrösli, +41 81 332 12 18,
berghaus-alpenroesli.ch

Carschinahütte SAC, +41 79 418 22 80, carschina.ch



St. Antönien, Partnun – Carschinhütte – Carschinasee – Bärgli (Prättigau / Rätikon)

