
















Val d'Hérens / Eringertal

Les Haudères – La Forclaz – La Sage – Evolène

 T1  02:20 h  7.1 km  374 m  425 m  Jun–Okt

Wanderung im Val d'Hérens / Eringertal, von Les Haudères via La Forclaz, La Sage nach Evolène. Vom Talboden auf die Sonnenterrasse zu historischen, malerischen Dörfern und mit grandiosen Ausblicken ins Tal und in die Bergwelt!

Start		Les Haudères    1452 m.ü.M.
00:50 h		La Forclaz   1727 m.ü.M.
01:10 h		La Sage    1667 m.ü.M.
Ziel		Evolène    1401 m.ü.M.

Highlights

- Malerische Dörfer Les Haudères, La Forclaz, La Sage & Evolène mit alten Walser Häusern
- In der ursprünglichen Heimat der schwarzen Eringerkühe
- Barockkapelle St. Christophe in La Sage
- «vier Dörfer auf den Felsen» (Villages sur Les Rocs) auf einer über 1700 m.ü.M. gelegenen Sonnenterrasse



Wanderung
online



Wanderroute
Swisstopo

Wegbeschreibung

Ausgangspunkt der Wanderung ist die **Bushaltestelle Les Haudères, centre**. Hier befindet man sich im Herzen des **Val d'Hérens** (deutsch: Eringertal), im Kanton Wallis. Das **Eringertal** ist die ursprüngliche Heimat der berühmten Eringer-Kühe und deren Ringkuhkämpfe. Das malerische Dorf **Les Haudères** ist im Bundesinventar der schützenswerten Ortsbilder von nationaler Bedeutung (ISOS) eingetragen. Es lohnt sich auf einem Streifzug durch die Gassen das wunderschöne Dorf mit seinen ursprünglichen, typischen Walliser Holz- und Steinhäusern zu erkunden.

Von der **Bushaltestelle** folgt man dem **Wegweiser Chemin des villages d'Evolène Nr. 214** in **Richtung La Forclaz**. Der Weg führt durch das Dorf und durch Wiesen, in Kehren bergauf. Dann ist eine Strasse zu überqueren und es geht weiter durch Wiesen hinauf. Schnell gewinnt man an Höhe und hat, beim Blick zurück, einen schönen Ausblick hinab zum Dorf Haudères. Gut zu sehen ist auch die mächtige 4357 Meter hohe Dent Blanche.

Oben im Dorf **La Forclaz** angekommen, kann man gleich bei der **Bushaltestelle** im **Restaurant Le Grenier** (+41 27 565 33 30) einkehren. Das auf über 1700 m.ü.M. gelegene Dorf La Forclaz liegt auf einer Sonnenterrasse und gehört zu den sogenannten **«vier Dörfern auf den Felsen»** (Villages-Sur-Les-Rocs). La Forclaz, ist ein historisches, schmuckes Dorf mit Holz-Ställen, Scheunen und typischen, traditionellen Walliser Häusern, deren meisten Dächer aus Schiefer sind.

In La Forclaz folgt man dem **Wegweiser** in **Richtung La Sage**, weiter auf der **Route Chemin des villages d'Evolène Nr. 214**. Der Weg führt auf der Strasse durch das Dorf hinauf bis zur **Bushaltestelle Col-de-la-Forclaz**. Dort biegt man nach links ab auf den **Chemin des Fourcles**, der in einen Waldweg mündet. Nun ein kurzes Stück durch den Wald, rechts abbiegend führt der Wanderweg bald durch eine wunderschöne Wiese. Danach gehts hinauf zur Strasse, derer man ein kurzes Stück (Vorsicht!) bis zum Dorf **La Sage** folgt. Der Weg führt durch das Dorf bergauf, links im Blick, die auf einem Hügel gelegene **Barockkapelle Saint-Christophe** aus dem 14. Jahrhundert. Herrlich ist auch der Blick ins Val d'Hérens und die Bergwelt.

Kurz nachdem man das **Café-Restaurant L'écreuil** (+41 27 283 24 55) passiert hat, biegt die Route links ab in **Richtung Evolène**, an der **Kirche/Chapelle De La Sage** vorbei und hinab zum **Hôtel de la Sage** (+41 27 283 24 20). Ab da gehts kurz darauf wieder auf den Wanderweg. Zunächst auf breiterem Weg führt der Wanderweg auf einen

Infos



Ausgangspunkt

Les Haudères, centre – Bushaltestelle

Endpunkt

Evolène, Village – Bushaltestelle

Unterkunft & Verpflegung

diverse, ua:

Hôtel Dents de Veisivi, Chemin de l'Ecole 4,
1984 Les Haudères, +41 27 283 11 01, veisivi.ch

Hotel De La Sage, Route Des Croux Des Raves,
1985 La Sage, +41 27 283 24 20, lasage-boutiquehotel.com

Hôtel Hermitage, Rue Centrale 29, 1983 Evolène,
+41 27 283 12 32, hermitage-evolene.ch

Hôtel Restaurant Eden, Rue Centrale 114, 1983 Evolène,
+41 27 283 18 18, edenalp.ch

Nur Verpflegung

Restaurant Le Grenier, Rte de Bréona, 1985 La Forclaz,
+41 27 565 33 30

Café-Restaurant L'écreuil, Rte des Rocs 64, 1985 La Sage,
+41 27 283 24 55

schönen schmalen Höhenweg einem Hang entlang, mit grandiosen Ausblicken ins Tal. Hinab geht es dann in Kehren durch den Wald, begleitet von verschiedenen Aussichten auf einen eindrücklichen Wasserfall und steile, imposante Felswände.

Unten bei der **Strasse** angekommen, biegt man nach rechts auf diese ein. Nun der Strasse folgen und am **Kreisel** vorbei. Hier könnte man den Bus nehmen (Bushaltestelle: Evolène, Route de Lannaz), verpasst aber dann **Evolène**, eines der schönsten Schweizer Dörfer. Die Route führt geradeaus weiter und mündet direkt im Dorf. Hier lohnt sich ein **Rundgang** durch das idyllische Bergdorf mit seinen prächtigen, historischen und gepflegten Chalets. Die **Bushaltestelle Evolène Village** befindet sich oberhalb des Dorfes, an der **Hauptstrasse**.



Val d'Hérens / Eringertal

Les Haudères – La Forclaz – La Sage – Evolène

