









Foto: © Graubünden Ferien / Andrea Badrutt

Arosa: Hörnlihütte – Weisshorn

 T2  01:45 h  3.9 km  416 m  264 m  Jul–Okt

Höhenwanderung oberhalb von Arosa von der Hörnlihütte zum Weisshorn. Von einem zum nächsten Gipfel mit traumhaften 360°-Aussichten!

Start		Hörnligrat 2511 m.ü.M.	 
Ziel 01:45 h		Weisshorn 2653 m.ü.M.	 

Highlights



- Weisshorngipfel mit atemberaubender Aussicht



Wanderung
online



Wanderroute
Swisstopo



Wegbeschrieb

Mit dem **Hörnliexpress** von **Arosa** hinauf auf 2511 m.ü.M. und den schönen Blick ins Urdenal geniessen. In der **Hörnlihütte** kann eine Stärkung zu sich genommen werden bevor es los geht. Der Weg führt nach Norden und leicht bergab unterhalb des Plattenhorn durch, bis oberhalb der Carmennahütte. Dann geht es steil bergauf mit einigen Spitzkehren zum **Carmennapass**. Ab hier den Bergrücken entlang auf den 2653 m.ü.M. hohen **Weisshorn Gipfel** mit atemberaubender Aussicht.

Wer will, kann hier via Sattelhütte und Mittler Hütte, den Abstieg nach Arosa unter die Füsse nehmen oder bequem die Seilbahn nehmen.

Infos



Ausgangspunkt

Hörnligrat (Hörnlihütte) – Bergstation Seilbahn

Endpunkt

Weisshorn – Bergstation Seilbahn

Verpflegung

Hörnlihütte, +41 81 377 15 04, hörnliarosa.ch

Rest. Weisshorn Gipfel, +41 81 378 84 02,
arosaberggastro.ch

Arosa: Hörnlihütte – Weisshorn

