











3. Etappe: La Pasay → Cabane Brunet → Cabane FXB à Panossière → Mauvoisin

## Cabane FXB Panossière – Col des Otnes – Mauvoisin

 T3  02:35 h  6.8 km  260 m  1058 m  Jul–Sep

Top-Wanderung von der Cabane FXB Panossière über den Col des Otnes nach Mauvoisin, mit atemberaubender Aussicht auf den Glacier de Corbassière und auf das über 4000 Meter hohe Massiv des Grand Combin. Mehr noch: Auf dem 2880 Meter hohen Passübergang Col des Otnes fasziniert das zunächst rötliche, dann schwarze Blocksteinfeld. Es eröffnet sich ein grandioser Blick ins Val des Bagnes und zum türkisblauen Lac de Mauvoisin mit Europas höchster Bogenstaumauer.

<b>Start</b>		<b>Cabane FXB Panossière</b>  
		2640 m.ü.M.
00:45 h		<b>Col des Otnes</b> 
		2880 m.ü.M.
<b>Ziel</b>		<b>Mauvoisin</b>  
02:35 h		1058 m.ü.M.

### Highlights

- Grandiose Aussicht auf den Glacier de Corbassière & den Grand Combin
- Col des Otnes mit rötlichem & schwarzem Gestein
- Aussicht ins Val de Bagnes & auf den Lac de Mauvoisin mit Europas höchster Bogenstaumauer

### Hinweise

- Schwindelfreiheit, Trittsicherheit & gutes Schuhwerk zwingend!
- Sehr steiler & teilweise ausgesetzter Aufstieg auf den Col des Otnes
- Col des Otnes mit viel Geröll, bei Nebel ist die Orientierung schwierig
- Auf dem Col des Otnes Altschnee bis in den Hochsommer möglich



Wanderung  
online



Wanderroute  
Swisstopo

## Wegbeschreibung

Nachdem man auf der 1. Etappe von **La Pasay** zur **Cabane Brunet** (+41 27 778 18 10) und auf der **2. Etappe** zur **Cabane FXB Panossière** (+41 27 771 33 22) gewandert ist, gehts weiter auf dem **Alpenpässe-Weg Nr. 6** über den **Col des Otones**. Der Wegabschnitt ist zugleich auch Teil der sogenannten Haute Route. Der Wanderweg führt von der **Panossière-Hütte** auf der **Gletschermoräne** entlang mit fantastischer Aussicht auf den **Glacier de Corbassière** und auf das über 4000 Meter hohe vergletscherte Massiv des **Grand Combin**. Der Corbassièregletscher ist mit 9.6 Kilometern Länge der grösste Gletscher im Unterwallis und der fünfzlängste der Schweiz.

Bei der **Steinhütte** Nähe der Cabane beginnt der herausfordernde Aufstieg. Rasch wird der Bergweg sehr steil und teilweise auch ausgesetzt. Schwindelfreiheit, Trittsicherheit und gutes Schuhwerk sind zwingend! Je höher man kommt, desto steiniger. Auf dem 2880 Meter hohen Passübergang **Col des Otones** genießt man einen letzten atemberaubenden Blick auf den Corbassièregletscher und den Col Combin. Sensationell!

Dann führt die Route über ein faszinierendes, zunächst rötliches, dann schwarzes Blockgesteinsfeld unterhalb der Krete entlang. Wegmarkierungen sind auf den Blocksteinen zu finden. Bei Nebel ist die Orientierung aber sehr schwierig. Zudem kann hier Altschnee noch bis in den Hochsommer liegen.

Es folgt ein über 1000 Höhenmeter langer Abstieg. Zunächst über Geröll, dann an Felsflanken vorbei zur ersten Treppe, die den Abstieg kurz etwas vereinfacht, und weiter am Hang entlang.

Allmählich verlässt man die hochalpine Landschaft. Es wird grüner, kleine Blumen sind zu entdecken. Zwei weitere Treppen folgen auf dem Weg. Es eröffnen sich erste schöne Ausichten ins **Val de Bagnes**, dann auf den türkisblauen **Lac de Mauvoisin** mit der höchsten **Bogenstaumauer** Europas.

Weiter führt der Wanderweg an einer **Steinhütte** vorbei, dann am Hang entlang und durch zahlreiche Bergbäche. Bei der Weggablung **Pazanou**, wo man ein schönes Aussichtsbänkelein vorfindet, folgt nochmals ein steiler Abstieg im engen Zickzack. Zum Schluss führt gehts eben über eine Wiese, dann hinab zur Strasse und zur **Bushaltestelle Mauvoisin** und zum **Hotel Mauvoisin** (+41 27 776 10 22). Das Berggasthaus bietet nebst einem Restaurant mit grosser Sonnenterrasse auch einfache Doppel- und Mehrbettzimmer.

## Infos

### Ausgangspunkt

Cabane FXB Panossière

### Endpunkt

Mauvoisin – Bushaltestelle

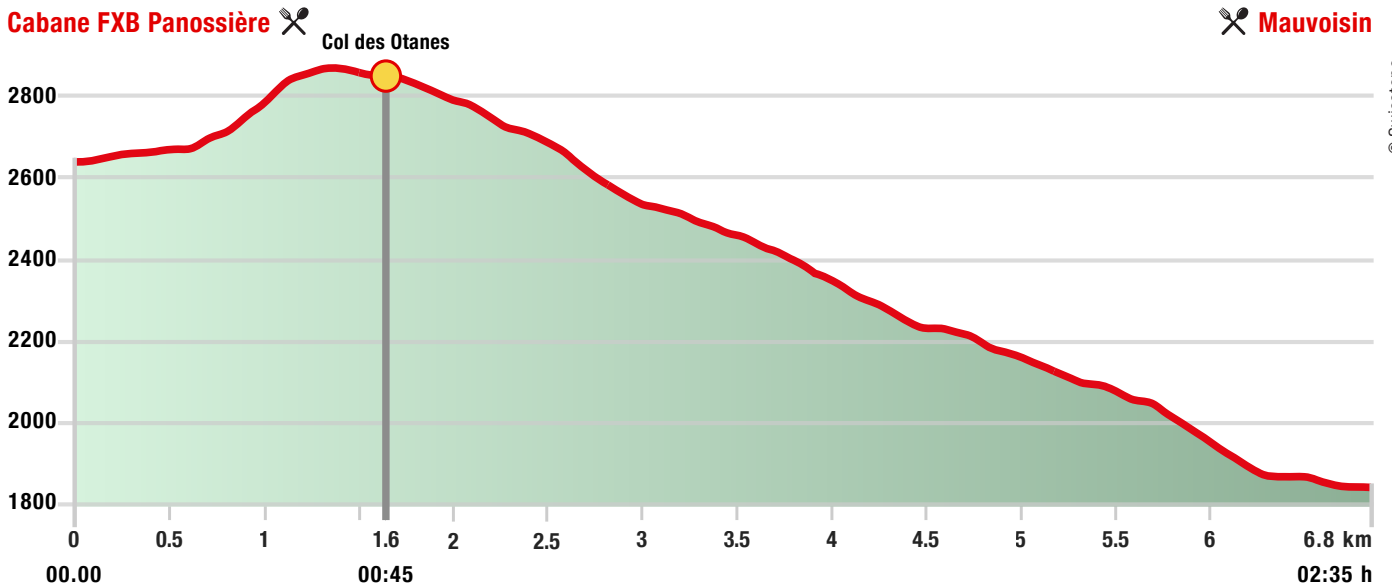
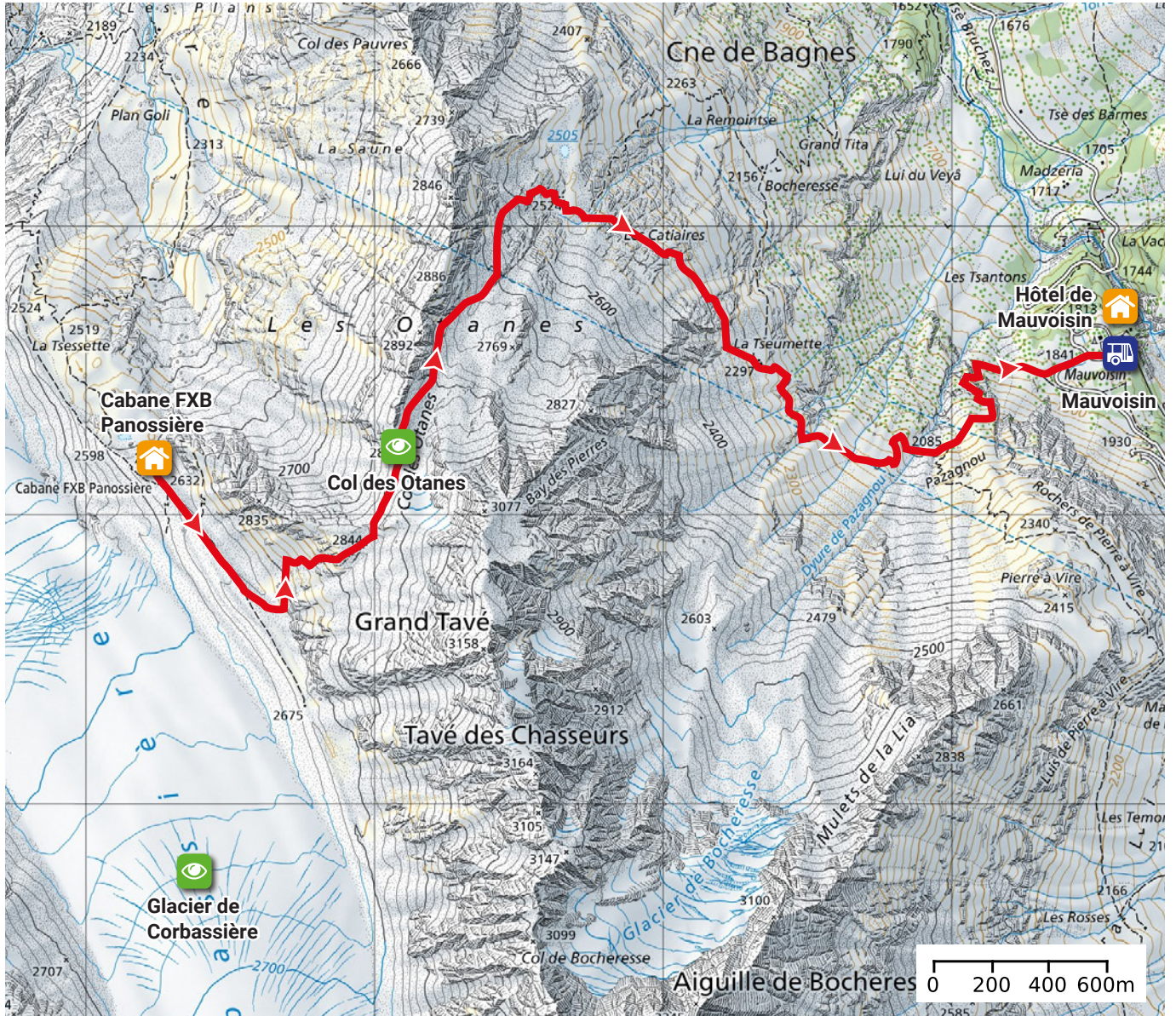
### Unterkunft & Verpflegung

Cabane FXB Panossière, +41 27 771 33 22, panossiere.ch

Hôtel de Mauvoisin, +41 27 776 10 22, hoteldemauvoisin.com



# Cabane FXB Panossière – Col des Otanes – Mauvoisin



© Swisstopo