

Schwarzwasser und Sense, Hinterfultigen – Thörishaus

● T1
 L 02:45 h
 ↔ 10.9 km
 ↗ 91 m
 ↘ 377 m
 ✓ Mar–Nov









Eine Flusswanderung der Superlative: Schwarzwasser und Sense mit idyllischem und wildem Flussufer in einem tief eingeschnittenen Canyon mit hohen Sandsteinfelswänden und Auengebieten. Einer der letzten Flussabschnitte in der Schweiz mit natürlichem Flusslauf und unverbaut. Es locken Brätelstellen auf Kiesbänken und an heißen Tagen lauschige Badeplätze. Von Hinterfultigen gehts nach Thörishaus.

Highlights ✓

- Schwarzwasser & Sense mit idyllischer Flusslandschaft in einem tief eingeschnittenen Canyon mit hohen Sandsteinfelswänden und Auengebieten
- Lauschige Badeplätze

Hinweise !

- Nach Gewittern und starken Regenfällen können die Flüsse plötzlich anschwellen, der Aufenthalt im Flussbett und in Flussnähe bei unsicherer Wetterlage ist lebensgefährlich!
- Feuern im Wald verboten, Bräteln ist nur auf den Kiesbänken erlaubt!
- Für Hundehalter: Zwischen 1. April – 15. Juli gilt Leinenpflicht

Start 00:45 h 01:00 h 01:25 h 01:40 h 02:25 h Ziel 02:45 h		Hinterfultigen 861 m.ü.M. Bütschelbachsteg 615 m.ü.M. Schwarzwassergrabe 603 m.ü.M. Alte Schwarzwasserbrücke 592 m.ü.M. Hängebrüggli Sense 577 m.ü.M. Riedererbrücke 556 m.ü.M. Thörishaus 575 m.ü.M.	      
---	---	---	---



Wanderung
online



Wanderroute
Swisstopo

Wegbeschreibung

Ausgangspunkt der Wanderung ist die **Bushaltestelle Hinterfultigen, Post**. Hinterfultigen ist ein schönes kleines Dorf mitten im Schwarzenburgerland. Einkehrmöglichkeit findet man im **Restaurant Linde Hinterfultigen** (+41 31 809 03 26, Öffnungszeiten beachten). Von der Bushaltestelle folgt man dem **Wegweiser in Richtung Bütschelbachstäg und Schwarzwasserbrücke**. Mit Blick auf die Hügel des Schwarzenburgerlandes und auf die Gantrischkette wandert man durch schönes Kulturland.

Beim **Wegweiser Krommen** biegt man nach rechts auf den **Schwarzwasser-Sense-Schluchtenweg Nr. 381** ein, weiter **Richtung Bütschelbachstäg und Schwarzwasserbrücke**. Kurz darauf kommt man an einem **Bauernhof mit Hofladen** vorbei. Von dort gelangt man schon bald ins idyllische **Naturschutzgebiet Sense-Schwarzwasser** mit **Auengebieten** von nationaler Bedeutung. Auf forstliche Nutzung wird verzichtet. Die Auen und der Wald können sich natürlich entwickeln und die Sense und das Schwarzwasser besitzen noch ihren natürlichen Flusslauf mit unverbauten Ufern.

Der Wanderweg führt steil durch den Wald hinab ins Tobel zum **Bütschelbach** und zum **Bütschelbachsteg**, eine überdachte Holzbrücke. Nun über die Brücke, wo man nach links abbiegt und ein kurzes Stück am **Bütschelbach** entlang wandert, welcher in das Schwarzwasser mündet. Dann folgt der Wanderweg immer dem wildromantischen Flussufer des **Schwarzwassers** und später der **Sense** und durch **Sandsteinschluchten**. In Jahrtausenden hat sich das Wasser tief in den Sandstein eingegraben und bildete den **Schwarzwassergraben** und **Sensegraben**. Ein eindrücklicher, tief eingeschnittener Canyon mit hochaufragenden Sandsteinfelswänden und Auengebieten. Dazwischen gibt es immer mal wieder schöne, lauschige **Badeplätze** an Sand- und Kiesbänken. Trotz Naturschutzgebiet ist das Baden erlaubt. Auch Bräteln darf man, aber nur auf den Kiesbänken (nicht im Wald!).

Besonders eindrücklich: Unter der **Alten Schwarzwasserbrücke** hat das Wasser im Sandstein tief eingeschnittene, parallel verlaufende Gräben geschaffen. Von der Alten Schwarzwasserbrücke folgt man dem Weg in **Richtung Hängebrüggli Sense**. Nur wenige Minuten später erreicht man den Punkt, wo das Schwarzwasser in die Sense mündet. Ein beliebter Platz zum Baden.

Dann gehts übers **Hängebrüggli Sense** auf die andere Seite der **Sense** und man wechselt vom Kanton Bern in den Kanton Fribourg. Die Kantonsgrenze verläuft dabei mitten

Infos

Ausgangspunkt

Hinterfultigen, Post – Bushaltestelle

Endpunkt

Thörishaus Dorf – Bahnhof

Verpflegung

Restaurant Linde Hinterfultigen, 3089 Hinterfultigen, +41 31 809 03 26, lindehinterfultigen.ch

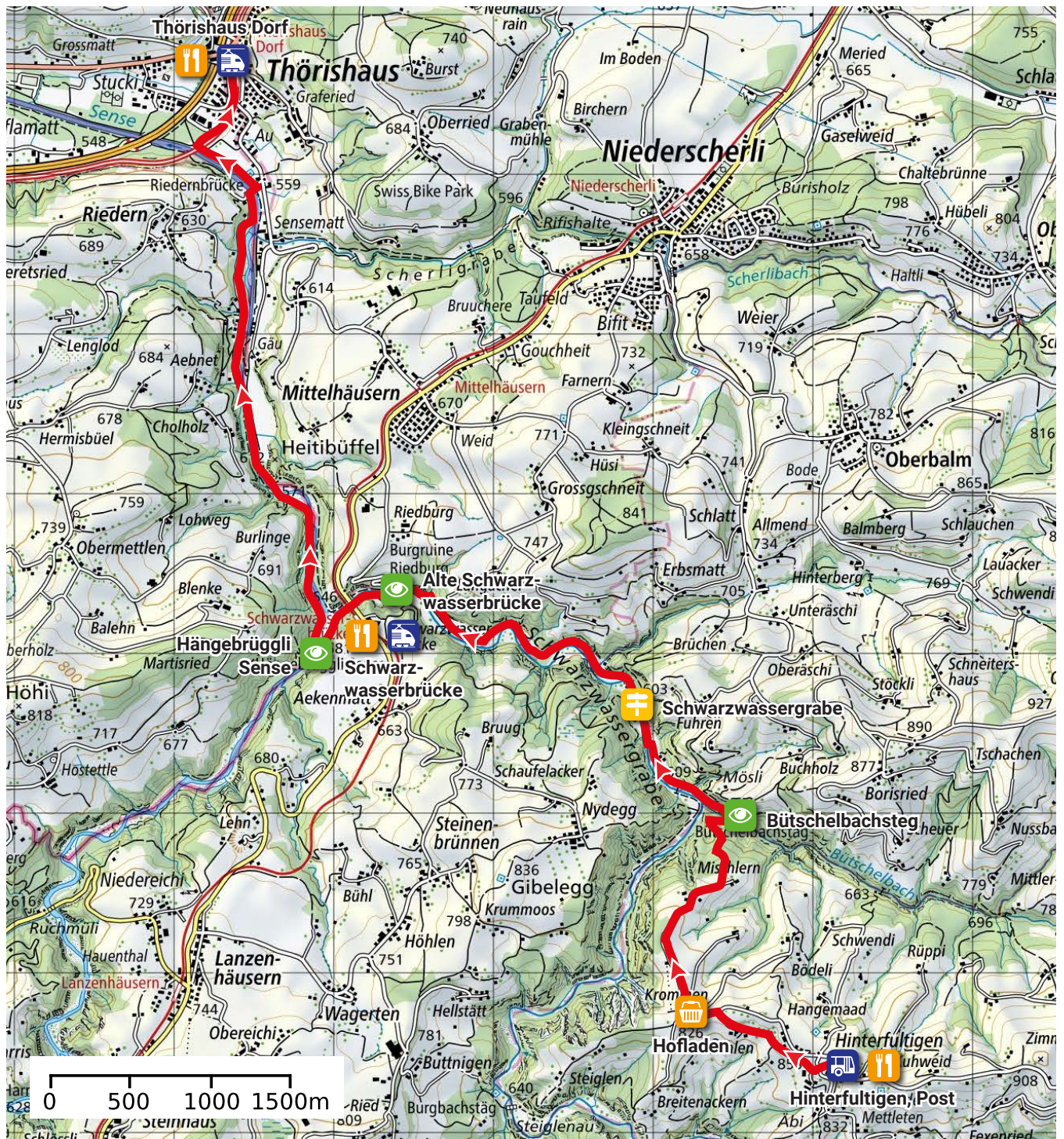
Diverse Restaurants in Thörishaus

durch die Sense. Am rechten Ufer Bern, links Fribourg. Auf der anderen Brückenseite folgt man weiter der Route **Schwarzwasser-Sense-Schluchtenweg Nr. 381**, nun in **Richtung Hangried und Riedererbrücke**. Jetzt gehts auf schmalen Pfad an der **Sense** entlang. Ein wunderschöner Wegabschnitt durch Wald.

Nach **Hangried** gehts schon bald über spektakuläre **Holzstege** oberhalb der Sense und an Felsenwänden entlang. Dann gelangt man bald zu einem Parkplatz, wo man bis zur **Riedererbrücke** auf der Teerstrasse weitergeht. Nach der Riedererbrücke biegt man nach links in Richtung **Thörishaus** ab. In rund 15 Minuten ist man am **Bahnhof Thörishaus Dorf** und in nur 15 Zugminuten in der Stadt Bern.



Schwarzwasser und Sense, Hinterfultigen – Thörishaus



Hinterfultigen 

 Thörishaus

