

















Seelisberg (Treib) – Bauen – Isleten, Weg der Schweiz

● T1
 🕒 02:35 h
 ↔ 9.3 km
 ↗ 193 m
 ↘ 524 m
 ✓ Apr–Okt

Herrliche Wanderung auf dem Weg der Schweiz am Urnersee entlang, von Seelisberg (Treib) via Bauen nach Isleten. Unterwegs warten tolle Aussichten auf den See, einige Feuerstellen, ein Schloss und das malerische Dörflein Bauen.

Start	🎯	Seelisberg 766 m.ü.M.	   
00:25 h	○	Seelisberg Tanzplatz 837 m.ü.M.	
00:40 h	○	Marienhöhe 847 m.ü.M.	
01:00 h	○	Schloss Beroldingen 869 m.ü.M.	
01:55 h	○	Bauen 435 m.ü.M.	  
Ziel	🎯	Isleten 436 m.ü.M.	   
02:35 h			

Highlights ✓

- Malerisches Dorf Bauen
- Aussicht auf den Urnersee, auf das Rütli, auf die Mythen
- Feuerstellen
- Tolle Schiffsfahrten auf dem Vierwaldstättersee möglich
- Wunderbar gelegene Restaurants am See



Wanderung
online



Wanderroute
Swisstopo

Wegbeschreibung

Ausgangspunkt der Wanderung ist die **Bergstation** der **Treib-Seelisberg-Bahn** in **Seelisberg**. Talstation der Standseilbahn ist Treib, erreichbar mit dem Schiff, zum Beispiel in rund 15 Minuten von Brunnen. Oder man reist mit dem **Bus** nach Seelisberg. Wer will, kann die Wanderung hier abkürzen und mit dem Bus zur Haltestelle Seelisberg Tanzplatz fahren und sich den Teerweg bis dahin sparen.

Gleich bei der Bergstation, respektive bei der Bushaltestelle startet der **Weg der Schweiz**. Zum 700-Jahr-Jubiläum der Schweiz entstand rund um den südlichsten Teil vom Vierwaldstättersee, dem Urnersee, ein 35 km langer Heimat-Wanderweg: Der Weg der Schweiz. Aufgeteilt nach Kantonen hat jeder Schweizer/jede Schweizerin einen 5 Millimeter langen Weganteil. Der Wegabschnitt von Seelisberg nach Isleten gehört zu den schönsten der Route.

Der Weg führt von der Bergstation, bzw. von der Bushaltestelle die Strasse hoch, geradewegs durch das Dorf. An der **Kirche** und diversen Hotels vorbei, geht es zum **Schiller Balkon**. Ein **Aussichtspunkt** mit Sitzbänken. Dann kommt man zur **Bushaltestelle Tanzplatz**, wo man nach links auf den Wanderweg abbiegt. Jetzt geht es hinein in den Wald. Gleich nach 50 Metern folgt eine **Waldhütte** mit **öffentlichem WC**. Die Route führt durch den Rütliwald, das erste gesetzlich geschützte Naturwald-Reservat des Kantons Uri, mit Karrenfeldern aus der Eiszeit. Beim **Aussichtspunkt Marienhöhe** wartet eine tolle **Feuerstelle** mit Sitzbänken, Tischen und wunderbare Aussicht auf den Urnersee, auf die beiden Mythen und hinab zum Rütli.

Danach geht es leicht abwärts, an einer Sitzliege vorbei, die wiederum zur Pause einlädt. Dann ein kurzes Wegstück auf einer Strasse. Zur rechten Hand sieht man weiter unten das Seeli. Im Sommer findet man dort eine Badi.

Nun wechselt man wieder auf den Wanderweg, der ein kurzes Stück steil hinauf zum malerischen **Schloss Beroldingen** führt. Das Schloss wurde im 15. Jahrhundert erbaut und war Stammsitz der einst sehr bedeutenden Urner Familie von Beroldingen. Die dazugehörige kleine **Kapelle** aus dem Jahr 1546 kann besichtigt werden. Von hier führt der Weg hinunter, an Bauernhöfen vorbei bis zum **Hof der Familie Ziegler**. Hier lässt es sich herrlich auf einem Logenplatz mit Sicht über den Urnersee **im Stroh schlafen** (+41 79 737 05 01 / +41 79 777 03 76).

Der Wanderweg führt kurz nach dem Schloss Beroldingen bis etwa Höhe Brunni auf einer selten befahrenen Teerstrasse.

Infos



Ausgangspunkt

Seelisberg, Bahnhof – Bergstation Standseilbahn / Bushaltestelle

Endpunkt

Isleten, Seegarten – Bushaltestelle / Isleten-Isenthal – Schiffsstation

Unterkunft & Verpflegung

Hotel & Naturhaus Bellevue, Dorfstrasse 70, 6377 Seelisberg, +41 41 825 66 66, bellevue-seelisberg.ch

Hotel & Restaurant Zwysighaus, 6466 Bauen, +41 41 878 11 77, zwyssighaus.ch

Beachhouse Isleten, Bauenstrasse 1, 6466 Isleten, beachhouse-isleten.ch

Nur Unterkunft

Schlafen im Stroh, Rafael & Beatrice Ziegler-Grüniger, Wissigstrasse 14, 6377 Seelisberg, +41 79 737 05 01, stroh-traum.ch

Nur Verpflegung

Restaurant Fischli am See, Im Dorf 6, 6466 Bauen, +41 41 878 01 10, fischliamsee.ch

Danach biegt man in einen schönen Waldweg mit teilweiser Panoramasicht über viele **Treppenstufen** hinunter nach **Bauen**, dazwischen findet sich wieder eine tolle **Feuerstelle**. Herrlich nun in Bauen ein vorzügliches Mahl oder einfach eine Erfrischung in einem der Restaurants geniessen zu können. Zur Einkehr laden das historische **Zwysighaus** (+41 1 878 11 77), wo man auch übernachten kann, und das **Fischli am See** (+41 41 878 01 10). Wer will kann hier die Wanderung beenden und mit dem Schiff zurück nach Brunnen.

Ein spannender Abschnitt führt von Bauen durch einen zum Autotunnel parallel angelegten **Fussgängertunnel**. Immer wieder hat man Aussicht auf den See. Wer später mit dem Schiff retour fahren wird, sieht dann von aussen die Löcher mitten in einer steilen Felswand. Einige Überraschungen finden sich auf dem Wanderweg im Tunnel, sogar **Feuerstellen** gibt es und Kunst zu entdecken. Am Ende des Tunnels geht es nur noch einen kurzen Asphaltweg entlang, vorbei an der **Schiffsstation Isleten-Isenthal**. Vom perfekt am See gelegenen **Restaurant Beachhouse** geht es entweder zurück zur **Schiffsstation** oder mit dem **Bus**. Bushaltestelle direkt vor dem Restaurant.

Seelisberg (Treib) – Bauen – Isleten, Weg der Schweiz

