
















## Kyburg – Eschenberg – Bruderhaus – Winterthur

 T1  02:15 h  8.8 km  118 m  307 m  Mar–Nov

Sehr abwechslungsreiche Wanderung vom Schloss Kyburg via Eschenberg und Wildpark Bruderhaus nach Winterthur. Ein Weg, besonders auch für Familien mit vielen Feuerstellen an der Töss. Highlights sind das Schloss Kyburg, ein Wald- und Findlings-Lehrpfad, der Wildpark Bruderhaus und der Weg vom Sonnenberg direkt in die Altstadt von Winterthur!

<b>Start</b>		<b>Kyburg</b> 629 m.ü.M.	 
00:50 h		<b>Eschenberg</b> 556 m.ü.M.	
01:10 h		<b>Bruderhaus</b> 542 m.ü.M.	 
01:25 h		<b>Tugbrüggli</b> 494 m.ü.M.	
<b>Ziel</b> 02:15 h		<b>Winterthur, Bhf.</b> 439 m.ü.M.	  

### Highlights

- Schloss Kyburg
- Waldlehrpfad
- Wildpark Eschenberg



Wanderung  
online



Wanderroute  
Swisstopo

## Wegbeschreibung

Ausgangspunkt der Wanderung ist das malerische Dorf **Kyburg** mit dem Schloss Kyburg (Bushaltestelle: Kyburg, Dorf). Von der Bushaltestelle geht es am **Gasthaus zum Hirschen** (+41 52 232 46 01) vorbei, hinauf zum **Schloss Kyburg**. Es lohnt sich, einen Abstecher in die mittelalterliche Burg zu unternehmen. Gegen ein Entgelt kann der Rittersaal und die Kapelle besichtigt werden. Im Innenhof befindet sich eine Cafeteria. Beim Weg hinauf zum Schloss befindet sich auf der linken Seite ein schön angelegter Garten mit Gemüse, Kräutern und Blumen.

Der Wanderweg führt vor dem **Burggraben** auf den **Waldlehrpfad** auf einigen **Treppenstufen** hinab zur **Töss**. Auf **Informationstafeln** kann man Wissenswertes über die Bäume erfahren. Unten bei der Töss geht es über die **Holzbrücke**, wo man nach links **Richtung Sennhof** abbiegt (oder alternativ geradeaus Richtung Eschenberg). Die Route führt nun an der Töss entlang, vorbei an vielen schönen **Feuerstellen**. Nach rund einem Kilometer biegt man nach links ab in **Richtung Eschenberg Sternwarte**. Auf einem breiten Forstweg geht es durch das **Steintobel** und dann über eine Wiese hinauf zum **Restaurant Eschenberg** (+41 52 232 54 33). Die gemütliche Sonnenterrasse und das Stübli mit Kachelofen laden zur Einkehr ein.

Für einen nächtlichen Besuch: Auf dem Eschenberg befindet sich auch eine mit modernsten Fernrohren ausgestattete **Sternwarte**.

Vom Restaurant geht es zum, rund 20 Gehminuten entfernten, **Wildpark Bruderhaus**. Kurz vor dem Eingang zum Tierpark kommt man am **Findlings-Lehrpfad** vorbei. In der Eiszeit vor rund 10'000 Jahren brachten Gletscher aus Graubünden und Vorarlberg Findlinge bis zum heutigen Standort. Die Findlinge sind bis zu 500 Millionen Jahre alt!

Der Weg führt mitten durch den Wildpark Bruderhaus. Der Park beherbergt Wildtiere wie Wildpferde, Wisents, Luchse, Wölfe und Mufflons. Beim **Restaurant Bruderhaus** (+41 52 232 75 13) folgt man dem Wegweiser **Richtung Tugbrüggli**, das man nach rund 15 Minuten erreicht. Von da folgt man dem Wegweiser **Richtung Winterthur**. Der Weg führt über das **Quartier Breiti** hinab, dann via **Sonnenberg** direkt in die **Altstadt** von **Winterthur** mit vielen einladenden Cafés und zum **Bahnhof Winterthur**.

## Infos



### Ausgangspunkt

Kyburg, Dorf – Bushaltestelle

### Endpunkt

Winterthur – Bahnhof

### Verpflegung

Restaurant Hirschen, Dorfstrasse 307, 8314 Kyburg, +41 52 232 46 01, hirschen-kyburg.ch

Wystube Kyburg, Allmendstrasse 18, 8314 Kyburg, +41 79 636 78 50, wystube-kyburg.ch

Restaurant Eschenberg, +41 52 232 54 33, restaurant-eschenberg.ch

Restaurant Bruderhaus, +41 52 232 75 13, restaurant-bruderhaus.ch

# Kyburg – Eschenberg – Bruderhaus – Winterthur

