
































Romanshorn – Kreuzlingen, Thurgauer Bodenseeuferweg

● T1
 🕒 04:55 h
 ↔ 20.8 km
 ↗ 76 m
 ↘ 72 m
 ✓ Jan–Dez

Wanderung von Romanshorn nach Kreuzlingen auf dem Thurgauer Bodenseeuferweg. Unterwegs warten lauschige Plätze, Feuerstellen und tolle Ausblicke auf den Bodensee. Eine Route für die ganze Familie und zur jeder Jahreszeit.

Start	📍	Romanshorn	   
		398 m.ü.M.	
01:10 h	○	Uttwil	   
		398 m.ü.M.	
01:40 h	○	Kesswil	  
		398 m.ü.M.	
02:15 h	○	Güttingen	  
		399 m.ü.M.	
02:50 h	○	Altnau	   
		398 m.ü.M.	
03:35 h	○	Münsterlingen	  
		398 m.ü.M.	
04:10 h	○	Bottighofen	   
		404 m.ü.M.	
04:45 h	○	Seeburgpark	 
		398 m.ü.M.	
Ziel	📍	Kreuzlingen	   
04:55 h		403 m.ü.M.	

Highlights ✓

- Aussicht auf den Bodensee
- Badeplätze
- Feuerstellen



Wanderung
online



Wanderroute
Swisstopo

Wegbeschreibung

Ausgangspunkt der Wanderung ist der **Bahnhof** in **Romanshorn** der sich am Hafenuai befindet. Von dort geht es direkt auf den **Thurgauer Bodenseeuferweg**. Der Wanderweg führt vorbei an der **Bodenseeflotte**, am **Seepark** und **Hotel Inseli** zur **Minigolf- und Strandbadanlage**. Bei der **Bahngleisunterführung** an der **Holzensteiner-Strasse** verlässt man den **Uferweg** und macht einen kleinen **Bogen Richtung Holzenstein**. Bei **Tobelmüli** gelangt man wieder ans **Ufer** des **Bodensees** und auf die Route nach **Uttwil**.

Der Weg führt nun vorbei an vielen schönen **Badestellen**. Via **Uttwil** und **Kesswil** geht es zum **Hafen Güttingen**. Auch hier lädt ein lauschiger **Badeplatz** und eine **Feuerstelle** zum Stopp ein. Dann geht es nach **Altnau**, wo sich im **Hafen** der längste Steg des Bodensees befindet. Weiter am Bodensee entlang passiert man **Landschlacht, Münsterlingen** und **Bottighofen** und kommt durch den **Kreuzlinger Seeburgpark**. Der 2,5 Kilometer lange Seepark ist der grösste öffentliche Erholungs- und Natur-Erlebnis-Park am Bodensee. Es finden sich dort alte Baumbestände, wechselfeuchte Biotope, grosse naturbelassene Flächen, ein Tierpark, Seemuseum und ein Heil- und Kräuterpflanzengarten u.v.m. Im Hafen lädt das **Schloss Seeburg** mit **Restaurant** (+41 71 688 40 40) zur Einkehr ein.

Vom Seeburgpark sind es nur noch wenige Gehminuten bis zum **Bahnhof Kreuzlingen**.

Infos



Ausgangspunkt

Romanshorn – Bahnhof

Endpunkt

Kreuzlingen – Bahnhof

Unterkunft & Verpflegung

Diverse Restaurants & Hotels unterwegs

Romanshorn – Kreuzlingen, Thurgauer Bodenseeuferweg



© Swisstopo