















## Samstagern – Hüttnersee – Rossberg – Schindellegi-Feusisberg

 T1  03:05 h  10.3 km  524 m  401 m  Mar–Nov

Wanderung von Samstagern nach Schindellegi-Feusisberg. Durch die Moränenlandschaft geht es zum idyllischen Hüttnersee und auf den Rossberg, 1011 m.ü.M. Hier wartet eine herrliche Aussicht über den Hüttnersee, Zürichsee und bei klaren Tagen sogar bis in den Schwarzwald.

<b>Start</b>		<b>Samstagern</b> 628 m.ü.M.	
00:20 h		<b>Hüttnersee</b> 663 m.ü.M.	
00:55 h		<b>Hütten</b> 734 m.ü.M.	
01:25 h		<b>Örischwandbach</b> 734 m.ü.M.	
02:20 h		<b>Rossberg</b> 1011 m.ü.M.	 
<b>Ziel</b>		<b>Schindellegi-Feusisberg</b> 750 m.ü.M.	
03:05 h			

### Highlights

- Im Sommer Bademöglichkeit im Hüttnersee
- Aussicht vom Rossberg



Wanderung  
online



Wanderroute  
Swisstopo

## Wegbeschreibung

Ausgangspunkt der Wanderung ist der **Bahnhof in Samstagern**. Von dort führt die Route zum idyllischen **Hüttnersee**. Der Moorsee ist deshalb so idyllisch geblieben, weil bereits 1945 der Regierungsrat eine Verordnung erliess, wonach hier weder gebaut noch Motorboote zugelassen sind. Der Hüttnersee und der Ort Hütten, oberhalb des Sees, ist auch ein geschichtsträchtiger Ort. Denn vor rund 200 Jahren kämpften Russen und Österreicher Seite an Seite und versuchten die Franzosen aus dem Land zu treiben. Heute lädt die Badi, mitten im Naturschutzgebiet, zum Schwimmen und Sonnenbaden ein.

Der Weg führt am Ufer des Hüttnersee entlang, wo man zur **Besenbeiz Knobel** (+41 44 788 23 88, Öffnungszeiten beachten) gelangt. Die gemütliche, kleine Beiz wartet mit hausgemachten Spezialitäten auf. Weiter folgt man dem Wanderweg nach **Hütten**, wo man wenig später zur **Sihl** hinab kommt. Auf der anderen Seite der Sihl geht es durch das **Örischwandtobel** bergauf auf den **Rossberg**. Oben angekommen auf dem 1011 Meter hohen Rossberg geniesst man eine herrliche Aussicht über den Hüttnersee, Zürichsee und vom Säntis zu den Churfürsten bis zu den Berggipfeln im Wägital. Bei klaren Tagen reicht der Blick sogar bis in den Schwarzwald. Die **Gasthaus Rossberg** (+41 44 788 11 89) mit grosser Sonnenterrasse lädt zum Stopp ein.

Auf der anderen Bergseite geht es nun, teilweise auf dem Teersträsschen, durch die reizvolle Moränenlandschaft hinunter zum **Bahnhof Schindellegi-Feusisberg**.

## Infos



### Ausgangspunkt

Samstagern – Bahnhof


### Endpunkt

Schindellegi-Feusisberg – Bahnhof

### Verpflegung

Besenbeiz Knobel, +41 44 788 23 88, besenbeiz-knobel.ch

Gasthaus Rossberg, +41 44 788 11 89, rossberg-schindellegi.ch



# Samstagern – Hüttnersee – Rossberg – Schindellegi-Feusisberg

