



Simmenfälle – Fluhseehütte / Flueseeli – Flueseehöri

● T3
⌚ 04:50 h
↔ 10.8 km
↗ 1055 m
↘ 1055 m
✓ Jun–Okt










Wanderung zur Fluhseehütte / Flueseehütte mit dem Flueseeli und auf den Flueseehöri von Lenk/Simmenfälle im Simmental via Simmenfälle, Rezlibergli und mit Abstecher zu den Siebenbrünnen.

Highlights ✓

- Simmenfälle
- Siebenbrünnen, Geburtsort der Simme
- Alpbeizli Rezlibergli
- Hochplateau mit dem Flueseeli
- Bergpanorama
- Schönes Restaurant mit Terrasse am Ende der Tour

Hinweise !

- Anspruchsvolles Bergwandern: T3!
- Fluhseehütte: Reservationen für Schlafplätze, Änderungen und Absagen werden ausschliesslich über das Online-Hüttenreservationssystem entgegengenommen

Start	⊙	Simmenfälle	  
	○	1105 m.ü.M.	
00:25 h	○	Simmeffäll / Barbarabrügg	
	○	1230 m.ü.M.	
01:00 h	○	Rezlibergli	
	○	1403 m.ü.M.	
02:55 h	○	Fluhseehütte	
	○	2049 m.ü.M.	
03:05 h	○	Flueseehöri	
	○	2137 m.ü.M.	
04:15 h	○	Rezlibergli	
	○	1403 m.ü.M.	
04:40 h	○	Simmeffäll / Barbarabrügg	
	○	1230 m.ü.M.	
Ziel	●	Simmenfälle	  
04:50 h		1105 m.ü.M.	



Wanderung
online



Wanderroute
Swisstopo

Wegbeschreibung

Anreise ins Simmental bis zur **Bushaltestelle Lenk, Simmenfälle**. Wer mit dem Auto anreist kann hier parkieren. Im **Restaurant/Hotel Simmenfälle** lohnt es sich, sich nochmals zu stärken und ausgiebig zu essen (gutes Preis-/Leistungsverhältnis) und zu nächtigen. Von hier führt der Weg zunächst auf einer breiten Naturstrasse (Schotter) durch den Wald hinauf zur **Barbarabrügg / Barbarabücke** mit den **Simmenfällen**. Imposantes Wasserspektakel mit ewigem Rauschen. Nun geht es weiter aufwärts Richtung **Rezlibergli** (auch «Siebenbrünnen» genannt). Es lohnt sich die **«Bi de sibe Brünnen»** den «Geburtsort» der Simme zu besuchen: auf einem einfachen Weg, wenige Minuten nur. Mehrstrahlig schießt die Simme dort aus dem Berg – eben wie sieben Brunnen. Auf der **Alp Rezlibergli** kann gemütlich pausiert und geschlemmt werden. Hier gibt es Käseschnitte mit Bergkäse und Meringues mit noch richtigem Nidle der vor Ort produziert wird. Eine herrliche Wiesenmatte mit Blick zu den Brunnen der Simme.

Vom **Rezlibergli** geht es deutlich steiler bergaufwärts auf einem gut ausgebauten Bergweg. Bei den Felsdurchstiegen ist ein Weg eingesprengt und die kritischen Stellen sind mit Ketten versehen. Der Bergweg ist gut sichtbar, unterhalten und markiert. Einmal muss der Seebach überquert werden, bevor es zum finalen schweisstreibenden Schlussanstieg geht. Immer wieder lohnt es sich stehen zu bleiben und die Aussicht ins Simmental mit dem tollem Bergpanorama zu geniessen. Dann plötzlich steht man oben auf einem Hochplateau mit dem schönen, stillen, türkisfarbenen **Flueseeli**. Von hier ist es nur noch etwa eine Viertelstunde bis zum kleinen Gipfel **Fluseehöri**. Auf dem Rückweg bietet sich die rustikale, gemütliche **Fluhseehütte** geradezu an für eine willkommene Einkehr. **Hinweis: Reservationen für Schlafplätze, Änderungen und Absagen werden ausschliesslich über das Online-Hüttenreservationssystem entgegengenommen.**

Rückweg wie Hinweg.

Infos



Ausgangs- & Endpunkt

Lenk, Simmenfälle – Busstation

Unterkunft & Verpflegung

Hotel & Restaurant Simmenfälle, +41 33 733 10 89, simmenfaelle.ch

Nur Unterkunft

Fluhseehütte, fluhsee.ch

Reservationen für Schlafplätze, Änderungen und Absagen werden ausschliesslich über das Online-Hüttenreservationssystem entgegengenommen

