








© Thurgau Tourismus

Stein am Rhein – Schaffhausen, ViaRhenana Etappe 3

● T1
 🕒 05:30 h
 ↔️ 22.6 km
 ↗️ 193 m
 ↘️ 202 m
 ✔️ Mar–Nov

Flache Wanderung von Stein am Rhein nach Schaffhausen auf der ViaRhenana. Highlights: Propsteikirche Wagenhausen, Naturreservat Schaarenwald, Fährüberfahrt, Klöster St. Katharinental und Alt Paradies.

<p>Start</p> <p>00:20 h</p> <p>01:30 h</p> <p>02:00 h</p> <p>02:45 h</p> <p>03:00 h</p> <p>03:30 h</p> <p>04:30 h</p> <p>Ziel</p> <p>05:30 h</p>		<p>Stein am Rhein 414 m.ü.M.</p> <p>Probstei Wagenhausen 401 m.ü.M.</p> <p>Rheinklingen 408 m.ü.M.</p> <p>Rest. Schupfen 402 m.ü.M.</p> <p>Diessenhofen 396 m.ü.M.</p> <p>St. Katharinental 394 m.ü.M.</p> <p>Schaaren 397 m.ü.M.</p> <p>Alt Paradies 398 m.ü.M.</p> <p>Schaffhausen 403 m.ü.M.</p>	<p>  </p> <p>  </p> <p>  </p> <p>  </p>
--	---	--	---

Highlights ✔️

- Propsteikirche Wagenhausen
- Naturreservat Schaarenwald
- Klöster St. Katharinental & Alt Paradies
- Fährüberfahrt



Wanderung
online



Wanderroute
Swisstopo

Wegbeschrieb

Ausgangspunkt der Wanderung ist der **Bahnhof in Stein am Rhein**. Von dort lohnt sich einen **Abstecher** über die Brücke zur **Altstadt von Stein am Rhein**. Eine der schönsten und besterhaltenen mittelalterlichen Städte im deutschsprachigen Raum. Zahlreiche Restaurants am Rhein und in der Altstadt laden zur Einkehr.

Beim **Bahnhof Stein am Rhein** orientiert man sich am **Wegweiser ViaRhenana Nr. 60**. Der Weg führt zur **Rheinbrücke**, wo man nach links auf den **Uferweg** abbiegt. Der flach verlaufender **Rheinuferweg** folgt nun mehrheitlich über Fusspfade und Feldwege durch naturnahe Uferabschnitte. Eine der wenigen noch Unverbauten Abschnitte des Rheinlaufes.

Via **Propsteikirche Wagenhausen** geht zum **Restaurant Schupfen** (+41 52 657 10 42) und weiter nach **Diessenhofen**. Hier lohnt sich ein Bummel durch die **Altstadt** und die Besichtigung der **gedeckten Holzbrücke**.

Nun führt der Wanderweg zu den **Klosteranlagen St. Katharinental**, wo man wenig später ins **Naturreservat Schaarenwald** gelangt. Der **Schaaren** weist eine geschichtliche Vergangenheit auf. Man findet dort historische **Befestigungsanlagen** aus der Römerzeit und aus der Zeit von Napoleon und dem Zweiten Weltkrieg. Schon in der Jungsteinzeit war das Gebiet zeitweise bewohnt. Heute ist der Schaarenwald ein beliebtes Naherholungsgebiet von Schaffhausen.

Nachdem man den **Schaaren** durchquert hat, gelangt man zum **Kloster Alt Paradies**, wo man im **Restaurant Paradiesli** einkehren kann. Von dort geht es mit der **Fähre** über den Rhein und nimmt am Nordufer die direkte Route am Rhein entlang nach **Schaffhausen**.

Infos



Ausgangspunkt

Stein am Rhein – Bahnhof

Endpunkt

Schaffhausen – Bahnhof

Verpflegung

Restaurant Schupfen, Steinerstr. 501, 8253 Diessenhofen
+41 52 657 10 42, schupfen.ch

Restaurant Paradiesli, Klostergutstr. 10, 8252 Schlatt,
katerkarla.ch

Stein am Rhein – Schaffhausen, ViaRhenana Etappe 3

