













Val Tantermozza, Zernez – Chamanna Tantermozza – Zernez

 T2  03:00 h  11.1 km  407 m  407 m  Jun–Okt

Wanderung von Zernez ins wildromantische Val Tantermozza, zur Chamanna Tantermozza im Schweizerischen Nationalpark. Mit etwas Glück können Huftiere, Bergeidechsen, Kreuzottern, Grasfrösche und sogar ein Bartgeier-Paar entdeckt werden.

Start		Zernez	  
		1471 m.ü.M.	
00:50 h		God d'Arduond	
		1584 m.ü.M.	
01:35 h		Chamanna Tantermozza	
		1773 m.ü.M.	
Ziel		Zernez	  
03:00 h		1471 m.ü.M.	

Highlights

- Tiertierbeobachtungen
- Aussicht

Hinweise

- Öffnungszeiten Nationalpark beachten
- Bitte beachte die Schutzbestimmungen im Schweizerischen Nationalpark
- Keine Einkehrmöglichkeit unterwegs: Verpflegung aus dem Rucksack



Wanderung
online



Wanderroute
Swisstopo

Wegbeschreibung

Ausgangspunkt der Wanderung ist der **Bahnhof** in **Zernez** im Oberengadin. Von da geht es zunächst auf der **Werkstrasse** in **Richtung God Carolina** und der **Zugstation Carolina**. Eine selten begangene Stichroute eines sonst nicht zugänglichen Tals.

Beim **Wendeplatz** im **God d'Arduond**, biegt man, kurz bevor die **Werkstrasse** die **Ova da Tantermozza** überquert, nach links ab auf den **Wanderweg**, der hinein ins **Val Tantermozza** und in den **Schweizerischen Nationalpark** führt.

Wer aufmerksam ist, kann mit etwas Glück das Bartgeier-Paar entdecken, das hier brütet. Aber auch Huftiere, Berg-eidechsen, Kreuzottern und Grasfrösche können entdeckt werden. Zudem kreist häufig der Steinadler über dem Tal. Und im Juni blüht der Frauenschuh an der Parkgrenze.

Die Route führt nun parallel zur Ova da Tantermozza durch verschiedene, manchmal sehr trockene Waldflächen und vorbei an einer grossen Schutthalde. Im Blick die dominierenden Gipfel Piz Quattervals (3165 m.ü.M.), Piz d'Esan (3126 m.ü.M.) sowie der Piz Tantermozza (3068 m.ü.M.). Nachdem man die Grenze zum Schweizerischen Nationalpark überquert hat, ändert sich das Landschaftsbild mit feuchteren Waldbereichen. Eindrückliche Baumriesen prägen die Szenerie. Der Weg endet bei der **Chamanna Tantermozza**, der Diensthütte für Nationalparkwächter. Von hier aus sind Steinbock- und Gämsbeobachtungen möglich. Der Bereich oberhalb der Chamanna Tantermozza, in der Plan Tantermozza, sind für Wanderer gesperrt. Im Sperrgebiet brütet das Bartgeier-Paar und am Spi da Tantermozza wurden 210 Millionen Jahre alte Spuren von Sauriern entdeckt.

Zurück zum Ausgangspunkt nach **Zernez** geht es auf dem selben Weg wie der Hinweg.

Infos



Ausgangs- & Endpunkt

Zernez – Bahnhof

Verpflegung

Verpflegung aus dem Rucksack

Val Tantermozza, Zernez – Chamanna Tantermozza – Zernez

