













Corvatsch Lake Schneeschuh-Trail (Sils Maria) Furtshellas Mittelstation–Rabgiusa–Furtshellas Mittelstation

 WT2  02:00 h  3.5 km  257 m  257 m  Dez–Mar

Schneeschuhwandern auf dem Corvatsch Lake Trail mit atemberaubender Aussicht auf die Engadiner Seenplatte mit dem Silser- und Silvaplanersee zu Füssen. Auf halbem Weg von der Furtshellas Mittelstation liegt die Ustaria Rabgiusa mit grosser Sonnenterrasse.

Start		Furtshellas Mittelstation   2314 m.ü.M.
00:35 h		Weggablung  2474 m.ü.M.
01:00 h		Ustaria Rabgiusa  2442 m.ü.M.
01:25 h		Lejin Epidot 2486 m.ü.M.
01:35 h		Weggablung  2474 m.ü.M.
Ziel		Furtshellas Mittelstation   2314 m.ü.M.

Highlights

- Atemberaubende Aussicht ins Oberengadin mit dem Silser- & Silvaplanersee



Wanderung
online



Wanderroute
Swisstopo

Wegbeschreibung

Ausgangspunkt der Schneeschuhtour ist die **Furtschellas Mittelstation** oberhalb von **Sils Maria** im **Engadin**. Die **Talstation** der **Seilbahn** kann bequem mit dem **Bus** erreicht werden (Haltestelle: Sils/Segl Maria, Furtschellasbahn). Gleich bei der Mittelstation kann man im **Restaurant La Chüdera** (+41 81 838 73 55) einkehren.

Der **Corvatsch Lake Trail Nr. 565** startet bei der **Mittelstation**. Die Route führt nach links über die Skipiste zu den **pinken Stangen** und folgt diesen den steilen Hang hinauf. Nachdem man den schweisstreibenden Anstieg hinter sich hat, erreicht man eine **Weggablung**, wo man nach links weiter geht. Ein paar Schritte danach genießt man eine fantastische Aussicht auf die Oberengadiner Seenplatte. Zu Füßen der Silser- und Silvaplanersee.

Der Trail führt nun leicht abwärts und dann fast eben mit Blick in Richtung Silvaplana und St. Moritz. Dann gehts mit Blick auf den 3451 Meter hohen Piz Corvatsch zur **Ustaria Rabgiusa** (+41 79 422 12 94) mit grosser Sonnenterrasse und Liegestühlen.

Von der Ustaria Rabgiusa führt der Schneeschuhtrail südwestlich über die Ebene und dann leicht ansteigend zum höchsten Punkt der Rundwanderung. Kurz danach passiert man den gefrorenen **Lejin Epidot**. Einer von sechs «Lejins» (Romanisch für kleine Seen) dieser Gegend. Die Seen enthalten Gesteinsarten und Mineralien, nach welchen sie benannt sind.

Nun gehts bergab zur **Weggablung**, die man beim Aufstieg passiert hat. Von da auf dem selben Weg zurück zur **Mittelstation Furtschellas**.

Infos



Ausgangs- & Endpunkt

Furtschellas Mittelstation – Seilbahn

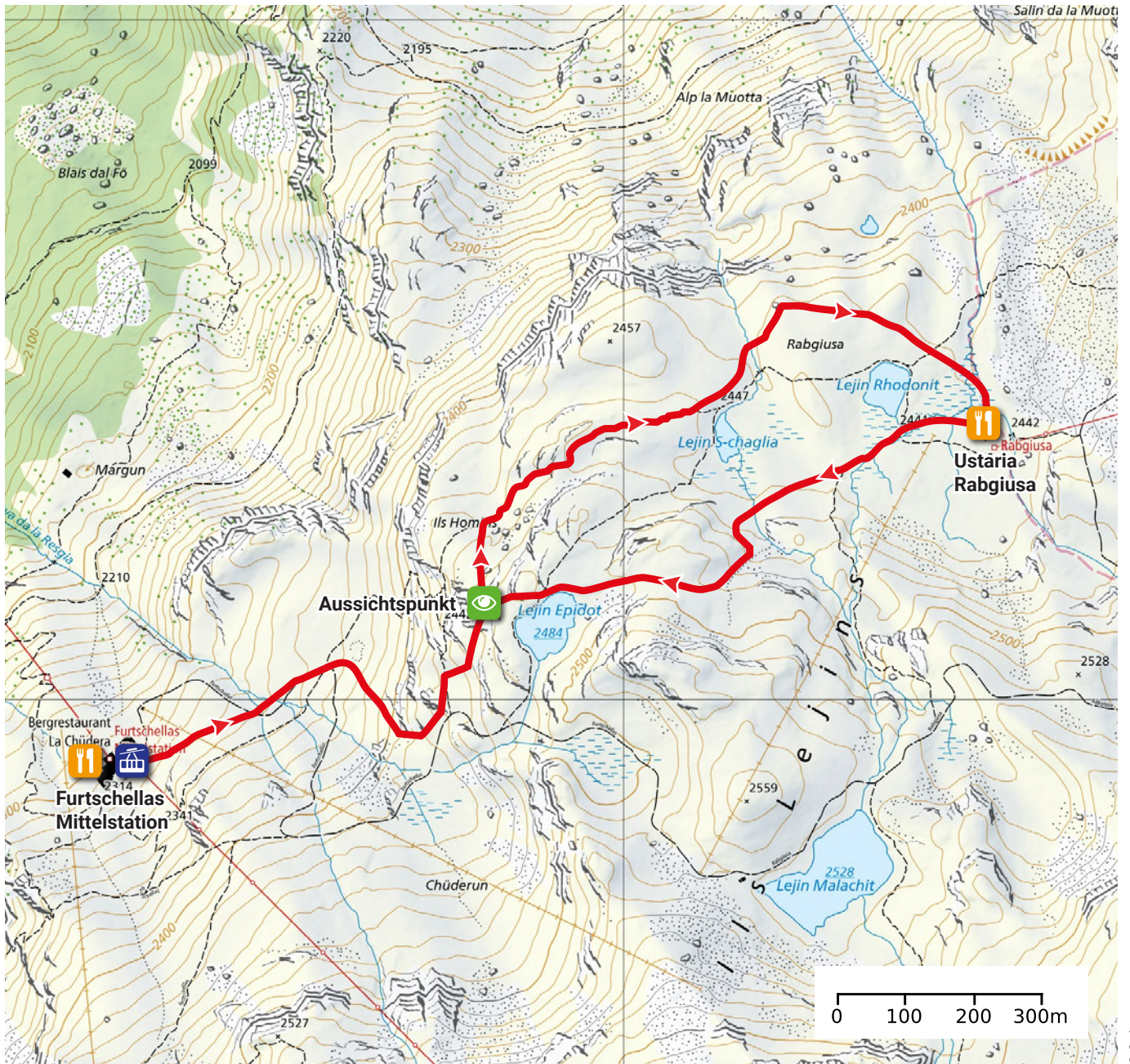
Verpflegung

Restaurant La Chüdera, +41 81 838 73 55

Ustaria Rabgiusa, +41 79 422 12 94



Corvatsch Lake Schneeschuh-Trail (Sils Maria) Furtschellas Mittelstation–Rabgiusa–Furtschellas Mittelstation



© Swisstopo

