



Einsiedeln – Friherrenberg – Einsiedeln

 mittel  02:05 h  5.9 km  249 m  249 m  Dez–Mar



















Winterwanderung von Einsiedeln hinauf zum Friherrenberg und zum namenlosen Gipfel mit Bergbeizli. Es wartet eine traumhafte Aussicht über's Mittelland und hinab zum Sihlsee, umrahmt von der Bergwelt. Wer den Schlitten dabei hat, kann vom Friherrenberg nach Einsiedeln zurück-sausen. Weitere Highlights: Die schöne Altstadt von Einsiedeln mit dem imposanten barocken Kloster Einsiedeln.

Highlights

- Traumhafte Aussicht vom Friherrenberg & vom namenlosen Gipfel
- Wer den Schlitten dabei hat: Schlittenabfahrt vom Friherrenberg nach Einsiedeln
- Bärgebeizli Friherrenberg
- Kloster Einsiedeln

Hinweise

- Achtung: Der Winterwanderweg wird auch von Schlittlern benutzt!
- Öffnungszeiten Bärgebeizli Friherrenberg beachten

Start		Einsiedeln 881 m.ü.M.	  
00:15 h		Kloster Einsiedeln 903 m.ü.M.	
00:40 h		Aussichtspunkt 979 m.ü.M.	
01:00 h		Friherrenberg 1071 m.ü.M.	
01:10 h		Bärgebeizli Friherrenberg 1112 m.ü.M.	
01:55 h		Kloster Einsiedeln 903 m.ü.M.	
Ziel 02:05 h		Einsiedeln 881 m.ü.M.	  



Wanderung
online



Wanderroute
Swisstopo

Wegbeschreibung

Ausgangspunkt der Winterwanderung ist der **Bahnhof Einsiedeln**. Von dort folgt man dem **Wegweiser in Richtung Klosterplatz**. Der Weg führt durch die schöne **Altstadt** zum **Kloster Einsiedeln**. Erbaut wurde das barocke Kloster von 1674 bis 1735 in drei Etappen. Seit dem Mittelalter ist das Benediktinerkloster eine der wichtigsten Pilgerstätten der Schweiz, die direkt am Jakobsweg liegt. Berühmt ist auch die Schwarze Madonna, die immer wieder neu in fulminante Stoffe gekleidet wird.

Die Route führt rechts des Klosters hinauf **Richtung Klosterladen**. Dort folgt man dem **gelben Wegweiser in Richtung Friherrenberg**. Es geht durch eine Baumallee, an dessen Ende, beim **Gasthaus Meinradsberg** (+41 55 422 82 22), man nach links abbiegt und weiter dem Weg **Richtung Friherrenberg** folgt. Nun wandert man auf dem langgezogenen, breiten **Kreuzweg** mit Bildstöcken, moderat bergauf zum Waldrand. Hier befindet sich eine Feuerstelle. Es folgt eine Linkskurve, dann nochmals schnurgerade weiter bergauf zu einem schönen **Aussichtspunkt** mit Sitzbänken. Hier bietet sich ein toller Ausblick über Einsiedeln und die imposante Klosteranlage.

Beim Aussichtspunkt biegt der Winterwanderweg rechts ab und führt schon bald durch den Wald hinauf. Auf diesem Abschnitt ist Vorsicht geboten, denn der Weg wird auch von Schlittlern benutzt. Oben beim **Friherrenberg** auf 1071 Metern angekommen, bieten sich Sitzbänke bei der Hütte zur willkommenen Rast an. Hinter der Hütte gibt es bei der **Panoramatafel** weitere Sitzbänke. Die Aussicht ist traumhaft. Zu Füßen der Sihlsee, umrahmt von der Bergwelt, wie etwa mit dem Chli und Gross Aubrig und dem Ruchen. Rechts die Erhebungen mit Hummel und Spital.

Der Winterwanderweg führt nun unterhalb des eingezäunten Areals mit der Panoramatafel vorbei, dann auf dem breiten Gratrücken hinauf zu einem namenlosen **Gipfel**, mit **Sendemasten** und Skilift. Bei genügend Schnee wird der Skilift betrieben. Gleich bei der Bergstation des Skilifts befindet sich das **Bärgbeizli Friherrenberg** (Öffnungszeiten beachten). Die einfache Openair-Bergbeiz mit kleiner Terrasse und Liegestühlen bietet Snacks und Getränke an. Von dort bietet sich abermals eine umwerfende Aussicht hinab zum Sihlsee, mit dem Etzel dahinter, und Blick über's Mittelland mit dem Zürichsee.

Zurück geht es auf dem gleichen Weg wie der Hinweg oder, wer einen **Schlitten** dabei hat, saust nun die Strecke hinab nach Einsiedeln.

Infos



Ausgangs- und Endpunkt

Einsiedeln – Bahnhof

Unterkunft und Verpflegung

Diverse in Einsiedeln

Nur Verpflegung

Bärgbeizli Friherrenberg, skilift-einsiedeln.ch/aktuell?10078



Einsiedeln – Friherrenberg – Einsiedeln

