







Foto: © Lenk-Simmental Tourismus AG

Lenk im Simmental, Bühlberg Schneeschuhwandern

 WT1  01:10 h  2.4 km  133 m  133 m  Dez–Mar

Schneeschuhwandern oberhalb von Lenk im Simmental auf dem Bühlberg Schneeschuh-Trail. Mit Blick auf die Simmentaler Bergwelt führt der Trail durch die verschneite Winterlandschaft. Schön, einfach und kurz!

Start  **Lenk, Bühlberg**  
1660 m.ü.M.

Ziel  **Lenk, Bühlberg**  
01:10 h
1660 m.ü.M.

Highlights



- Ausblick auf die Simmentaler Bergwelt



Wanderung
online



Wanderroute
Swisstopo



Wegbeschreibung

Ausgangspunkt der Schneeschuhwanderung ist die **Bushaltestelle** in **Lenk, Bühlberg** oberhalb von Lenk im **Simmental**. Einkehrmöglichkeit bietet das gleich bei der Bushaltestelle gelegene **Restaurant Bühlberg** (+41 33 733 15 60).

Der einfache und kurze **Bühlberg Schneeschuhtrail Nr. 119** führt von der **Bushaltestelle** in einer **grossen Runde** im **Gegenuhrzeigersinn** zunächst in nordöstlicher Richtung. Über offenes Gelände, gefrorene Bäche querend, wandert man im Auf und Ab dem lichten Wald Schwandweidli entgegen. Schon bald befindet man sich in der Wildruhezone (Trail nicht verlassen!). Nach der **Schwandweidlihütte** erreicht man kurz darauf den **Wendepunkt**, und folgt dann dem **Sommerfahrweg** mit Blick auf die Simmentaler Berge hinab. Zum Schluss führt der Trail durch halboffenes Gelände nochmals bergauf, bis man wieder den Ausgangspunkt **Bühlberg** erreicht hat.

Infos

Ausgangs- & Endpunkt

Lenk, Bühlberg – Busstation

Verpflegung

Restaurant Bühlberg, +41 33 733 15 60, buehlberg.ch

Lenk im Simmental, Bühlberg Schneeschuhwandern

