



Stoos, Waldhüttli-Schneeschuhtrail

WT2 03:20 h 7.1 km 347 m 347 m Dez–Mar









Schöne Schneeschuhwanderung auf dem Stoos, abseits vom Trubel, durch die stille, märchenhafte Winterlandschaft mit Blick in die Innerschwyzer Bergwelt. Auf dem höchsten Punkt der Tour wartet die urchige Bäsäbeiz Waldhüttli zur Einkehr.

Highlights

- Schneeschuhtour abseits des Rummels
- Einkehr in der Bäsäbeiz Waldhüttli
- Bergpanorama
- Autofreies Dorf Stoos
- Bergkapelle

Hinweise

- Öffnungszeiten Bäsäbeiz Waldhüttli beachten!

Start	⊙	Stoos SZ 1306 m.ü.M.	  
00:30 h	○	Abzweigung 1244 m.ü.M.	
01:00 h	○	Bergli 1198 m.ü.M.	
01:50 h	○	Rinderchruteren 1383 m.ü.M.	
02:30 h	○	Bäsäbeiz Waldhüttli 1490 m.ü.M.	
03:10 h	○	Talstn. Klingenstock 1339 m.ü.M.	
Ziel	⊙	Stoos SZ 1306 m.ü.M.	  



Wanderung
online



Wanderroute
Swisstopo

Wegbeschreibung

Ausgangspunkt der Schneeschuhtour ist der autofreie Ort **Stoos**. Das Dorf liegt auf dem gleichnamigen sonnigen Hochplateau auf rund 1300 m.ü.M. – mitten im Herzen der Zentralschweiz und hoch über dem Vierwaldstättersee und in der Nähe von Schwyz. **Stoos** ist erreichbar ab **Morschach** mit der **Luftseilbahn** oder mit der Standseilbahn vom **Muotathal** (Bus von Schwyz Richtung Muotathal, Haltestelle: Schwyz, Stoosbahn). Die Standseilbahn erreicht eine maximale Steigung von 110 Prozent (47 Grad) und ist die steilste der Welt.

Die Schneeschuhtour startet bei der **Standseilbahn-Bergstation**. Hier folgt man dem pink markierten **Waldhüttli-Schneeschuhtrail Nr. 820**. Die Route führt auf dem Winterwanderweg hinab in **Richtung Seminar- und Wellnesshotel Stoos** (+41 41 817 44 44). Kurz bevor man zur **Maria Hilf Kapelle** abzweigen kann, biegt der Trail nach rechts ab. Über die verschneite Wiese geht es ans nördliche Dorfende, wo man wieder in der grossen Rechtskurve auf den Winterwanderweg einbiegt und die letzten Häuser von Stoos hinter sich lässt. Nun taucht man in die winterliche Ruhe ein.

Die Muotataler Bergwelt im Blick, wandert man weiter leicht bergab, unterquert in einem kurzen **Tunnel** die Linie der Standseilbahn. Kurz danach verlässt man den Winterwanderweg und biegt wieder auf den Schneeschuhtrail nach links ab. Die Route führt weiter bergab bis zum Punkt **Bergli**, wo man aufzusteigen beginnt. Nun wandert man durch die verschneite Landschaft bergauf ins Gebiet **Rinderchuteren**, wo man allmählich die Gehrichtung nach Südwest ändert. Bei der urchigen, und nur im Winter geöffneten, **Bäsäbeiz Waldhüttli** (+41 79 678 61 10) angekommen, geniesst man eine schöne Aussicht in die Bergwelt. Hier hat man den höchsten Punkt dieser Schneeschuhwanderung erreicht.

Jetzt geht's auf dem Abstieg zur **Talstation** der **Klingensstock-Sesselbahn**. Hier biegt man wieder auf den Winterwanderweg ein, der zurück zum **Ausgangsort** führt.

Infos



Ausgangs- & Endpunkt

Stoos – Bergstation Standseilbahn oder Luftseilbahn

Verpflegung

Bäsäbeiz Waldhüttli, +41 79 678 61 10, stoos.ch

Stoos, Waldhüttli-Schneeschuhtrail

