


















Toggenburg, Hemberg – Gössigenhöchi – Ennetbühl

 WT2  05:20 h  9.7 km  672 m  736 m  Dez–Mar

Anspruchsvolle, aber schöne Schneeschuhwanderung im Toggenburg, von Hemberg auf die Gössigenhöchi. Ein traumhafter Blick ins Toggenburg und Neckertal, zum Alpstein und über die sanften Hügel des Appenzellerlandes warten. Ziel ist Ennetbühl.

Start		Hemberg 946 m.ü.M.	  
00:15 h		Gäwis 964 m.ü.M.	
01:00 h		Alpstöbli 852 m.ü.M.	
03:40 h		Gössigenhöchi 1435 m.ü.M.	
04:30 h		Feissenmoos 1173 m.ü.M.	
04:40 h		Brüggli 1107 m.ü.M.	
Ziel		Ennetbühl 885 m.ü.M.	  
05:20 h			

Highlights



- Aussicht ins Toggenurg & Neckertal



Wanderung
online



Wanderroute
Swisstopo

Wegbeschreibung

Ausgangspunkt der Schneeschuhwanderung ist die **Bus-
haltestelle Hemberg, Dorf**. Von dort geht es auf der **Scherb-
strasse** an der katholischen **Kirche** und am **Obstgarten**
vorbei bis zum **Wegweiser Gäwis**. Hier startet der **Schnee-
schuhtrail Homberg-Ennetbühl Nr. 719**. Zunächst geht es
auf der **Rütelstrasse** bis **Rüteli**, wo man die Strasse ver-
lässt. Bereits im Blick ist der Säntis, der höchste Berg im
Alpstein. Der Schneeschuhtrail führt nun hinunter in ein
Tobel und steigt kurz vor **Mistelegg** dann an. Hier kann man
im **Restaurant Alpstöbli** (+41 71 377 15 08) mit einheimi-
scher Küche einkehren.

Die Route steigt nun über die sanften Voralpenhügel und an
den für die Gegend typischen Streusiedlungen vorbei, stetig
bergauf. Oben auf der **Gössigenhöchi** erreicht man den
höchsten Punkt dieser Schneeschuhtour. Die Mühe des
Aufstiegs wird belohnt mit einem traumhaften Blick ins
Toggenburg und Neckertal, zum Alpstein und über die
sanften Hügel des Appenzellerlandes. Vor mehreren
hundert Jahren wurden hier, zur Stabilisierung der Hänge,
einige Dutzend knorriger Bergahornbäume gepflanzt.

Nun wandert man hinab via **Feissenmoos** und **Brüggli**
nach **Ennetbühl**. Der Ort befindet sich an der **Schwägalp-
Passtrasse**, welche zum Fuss des Säntis führt. Bis in die
2000er-Jahre gab es in Ennetbühl eine grössere Stickerei-
Manufaktur, die Stoffe für die Stickerei-Manufakturen in
St.Gallen herstellte.

Einkehrmöglichkeit in Ennetbühl: **Restaurant Krone**
(+41 71 994 19 93), Übernachtungsmöglichkeit: **Sternen**
Ennetbühl (+41 71 994 10 14 oder +41 77 504 19 21)

Infos



Ausgangspunkt

Hemberg, Dorf – Busstation

Endpunkt

Ennetbühl, Dorf – Busstation

Verpflegung

Gasthaus Löwen, Wattwilerstrasse 1, 9633 Hemberg,
+41 71 377 24 14, loewen-hemberg.ch

Restaurant Alpstöbli, Misteleggstrasse 8, 9633 Hemberg,
+41 71 377 15 08, alpstoebli.ch

Restaurant Krone, 9651 Ennetbühl, krone-ennetbuehl.ch

Sternen Ennetbühl, Dorf 927, 9651 Ennetbühl,
+41 71 994 10 14, stern-ennetbuehl.ch

Toggenburg, Hemberg – Gössigenhöchi – Ennetbühl

