



Glaubenbergpass – Fürstein – Sewenseeli – Glaubenbergpass

 T2  03:15 h  8.9 km  613 m  613 m  Jun–Okt

Vom Glaubenbergpass auf den Gipfel Fürstein mit traumhaften Rundblicken und durch die grösste Moorlandschaft der Schweiz zum idyllischen Sewenseeli mit Kapelle: Top-Wanderung!















Highlights

- Grandiose Aussicht vom Fürstein
- Grösste Moorlandschaft der Schweiz
- Idyllisches Sewenseeli mit Kapell

Hinweise

- Schiessanzeige beachten



Start		Glaubenberg, Passhöhe  
		1538 m.ü.M.
01:10 h		Rickhubel 
		1942 m.ü.M.
01:50 h		Fürstein 
		2039 m.ü.M.
02:30 h		Sewenseeli 
		1717 m.ü.M.
02:50 h		Sewenegg
		1741 m.ü.M.
03:10 h		Glaubenberg
		1530 m.ü.M.
Ziel		Glaubenberg, Passhöhe  
03:15 h		1538 m.ü.M.



Wanderung
online



Wanderroute
Swisstopo

Wegbeschreibung

Ausgangspunkt der Rundwanderung ist die **Bushaltestelle Glaubenberg Passhöhe**. Der Pass verbindet die Orte Sarnen im Kanton Obwalden und Entlebuch im Kanton Luzern. Erst seit 2010 ist die Passstrasse vollständig asphaltiert.

Gleich hier kann man im **Passhöchi Beizli** (+41 41 675 02 22) einkehren. Vom **Glaubenbergpass** folgt man dem **Wegweiser** in Richtung **Fürstein**. Der Weg führt zunächst auf einem breiten Alpsträsschen hinauf, biegt dann aber schon bald nach links auf den Bergweg ab. Nun führt die Route steil durch den lichten Wald mit Heidelbeersträuchern hinauf. Nach Regenfällen kann der Weg sehr matschig und rutschig sein. Dann geht es aus dem Wald und unterhalb des Kamms steil hinauf zum kleinen **Gipfel Rickhubel** mit Gipfelkreuz und Sitzbank. Von dort traversiert man nach Nordwest durch eine wunderschöne moorige **Hochebene** zum Fuss des Fürstein.

Nun folgt der sehr steile Schlussanstieg, etwas unterhalb vom Grat entlang, hinauf zum 2039 Meter hohen **Gipfel Fürstein**, ebenfalls mit Gipfelkreuz. Oben angekommen bietet sich ein traumhafter Rundblick vom Pilatus im Nordosten bis zu den Berner Alpen im Südwesten, dem Schratzenfluh sowie der Brienzer Rothorn Kette im Süden.

Vom Fürstein geht es weiter in Richtung **Sewenegg**. Zunächst auf dem Gratweg mit Blick auf den Chli Fürstein, dann geht es steil hinab ins Gebiet **Ober Sewen**, wo der Pfad flacher wird. Der Weg führt nun mitten ins Herz der wunderschönen **Moorlandschaft Glaubenberg**, welche mit 130 Quadratkilometern die grösste Moorlandschaft der Schweiz ist. Das geschützte Moorgebiet ist im Bundesinventar der Landschaften und Naturdenkmäler von nationaler Bedeutung eingetragen.

Bei der **Alp Ober Sewen** ist man auch bei der herrlich gelegenen **Kapelle** angelangt, die etwas oberhalb vom idyllischen **Sewenseeli** liegt. Sitzbänke vor der Kapelle und beim Kreuz laden zur Pause ein. Von Ober Sewen geht es weiter auf einem Alpsträsschen leicht bergauf in Richtung **Sewenegg**. Unterwegs geniesst man nochmals Ausblicke hinab zum Sewenseeli. Beim **Wegweiser Sewenegg** biegt man nach links ab in Richtung **Glaubenberg**. Jetzt gehts auf der kurvigen Teerstrasse via **Schnabel** hinab zum **Wegweiser Glaubenberg**, wo man kurz darauf nach links auf den Wanderweg abbiegt. Das letzte Wegstück führt über Holzstege zurück zum Ausgangsort auf den **Glaubenbergpass**.

Infos



Ausgangs- & Endpunkt

Glaubenberg, Passhöhe – Bushaltestelle

Verpflegung

Passhöchi Beizli, +41 41 675 02 22, glaubenbergbeizli.ch



Glaubenbergpass – Fürstein – Sewenseeli – Glaubenbergpass

