

















Heiligenschwendi – Blueme – Tschingel ob Gunten

 T1  02:00 h  5.8 km  281 m  499 m  Apr–Nov

Der 1391 Meter hohe Gipfel Blueme gehört zu den schönsten Aussichtspunkten der Region Thun. Denn ein traumhafter 360° Rundblick bietet sich auf dem Blueme-Turm: Auf die Alpen, ins Emmental, die Jurakette und auf den Thunersee. Beim Abstieg warten bei Tschingelallmi und auf dem Margelsattel nochmals grandiose Aussichten. Die Wanderung führt von Heiligenschwendi via Blueme nach Tschingel ob Gunten.

Start		Heiligenschwendi	 
		1125 m.ü.M.	
01:00 h		Blueme	 
		1391 m.ü.M.	
01:20 h		Tschingelallmi	
		1230 m.ü.M.	
01:25 h		Margelsattel	
		1196 m.ü.M.	
01:35 h		Margel	
		1185 m.ü.M.	
Ziel		Tschingel ob Gunten	
02:00 h		910 m.ü.M.	

Highlights

- Gipfel Blueme mit Aussichtsturm, Feuerstellen & Sitzbänken
- Traumhafte Aussicht vom Aussichtsturm, der Tschingelallmi & dem Margelsattel

Hinweis

- Unterwegs keine Einkehrmöglichkeit: Verpflegung aus dem Rucksack



Wanderung
online



Wanderroute
Swisstopo

Wegbeschreibung

Ausgangspunkt dieser Wanderung ist die **Bushaltestelle Heiligenschwendi Reha Zentrum** oberhalb vom Thunersee. Von dort folgt man dem gelben **Wegweiser** in **Richtung Blueme**.

Auf dem breiten Wanderweg geht es zunächst nur leicht ansteigend bergauf, doch nach der nächsten **Weggablung** wandert man schon ziemlich steil über Treppen hinauf. Danach biegt man wieder auf einen breiten Kiesweg ein, der nur leicht bergauf führt. Beim kommenden **Wegweiser** geht es geradeaus, dem Schild **Blueme / Aussichtsturm** folgend, in den Wald hinein. Auf dem Gratrücken gehts auf einem sehr steilen Weg mit vielen Wurzeln hinauf. Dann wird es flacher und man wandert auf dem gut ausgebauten Gratweg weiter. Bei der **Kreuzung** biegt man nach links ab und erreicht schon bald den 1391 Meter hohen **Gipfel Blueme**. Der Gipfel ist zwar bewaldet und bietet wenig Aussicht, aber auf dem 16 Meter hohen **Turm**, hoch über den Baumkronen, geniesst man eine fantastische Rundschau auf die Berner- und Zentralschweizer Alpen, ins Emmental mit dem Napf und die Jurakette, zu Füssen der Thunersee. Wer will, kann seinen Besuch im **Blumeturm-Buch** verewigen.

156 Hochwachten, im Volksmund «Chutzen» genannt, gab es einst im ganzen altbernischen Staatsgebiet. Mit Feuer- und Rauchsignalen konnte so rasch kommuniziert und gewarnt werden. Bereits 1659 bestand ein Wachtfeuer mit Turm auf dem Blueme. 1798 wurde das letzte Alarmzeichen zur Mobilmachung auf dem Blueme abgesetzt. Auf einer angrenzenden Wiese wurden Jahre später «Blumen-Feste» mit Schwinget und Tanz abgehalten. Ein hölzerner Aussichtsturm wurde gebaut. Dieser hielt aber nicht lange und so wurde anfangs des letzten Jahrhunderts ein Eisenturm auf dem Blueme gebaut. 1984 wurde der heutige, doppelt so hohe Blueme-Turm erbaut.

Am Fusse des Turms befinden sich **Feuerstellen** und Sitzbänke mit Tischen. Auch bereitgestelltes Holz gibts.

Vom Gipfel der **Blueme** gehts in **Richtung Tschingelallmi** ein Stück auf demselben Weg zurück bis zur nächsten **Wegkreuzung**, wo man in **Richtung Aeschlen** weitergeht. Der Wanderweg führt durch den Wald, dann durch eine Waldlichtung bis man die grosse Weide der **Tschingelallmi** erreicht. Hier eröffnet sich abermals eine traumhafte Aussicht auf den Thunersee, die Berner Alpen mit dem Stockhorn und der markanten Gifelpyramide des Niesen. Herrlich! Am Waldrand gibt es eine Sitzbank zur Rast und zum Geniessen.

Infos



Ausgangspunkt

Heiligenschwendi, Reha Zentrum – Bushaltestelle

Endpunkt

Tschingel ob Gunten, Dorf – Bushaltestelle

Verpflegung

Restaurant malZeit, Berner Reha Zentrum, Schwendi 299, 3625 Heiligenschwendi, +41 33 244 33 33, insel.ch

Über die Wiese in **Richtung Tschingel** mit dem Thunersee zu Füssen gehts über den **Margelsattel** hinab. Links ins Blickfeld rückt das mächtige Dreigestirn Eiger, Mönch und Jungfrau. Die Route führt nun weiter stets der Signalisation in **Richtung Tschingel** folgend über den Aussichtspunkt **Margel**, wo man nun auf die Stadt Thun blickt. Weiter über die Wiese gehts jetzt recht steil hinab. Bei Nässe ist hier Vorsicht geboten. Ziel ist **Tschingel** mit der **Bushaltestelle Tschingel ob Gunten, Dorf**.



Heiligenschwendi – Blueme – Tschingel ob Gunten



© Swisstopo

