















© Thurgau Tourismus

Nussbaumen TG – Kartause Ittingen – Frauenfeld

 T1  04:00 h  16.2 km  187 m  270 m  Jan–Dez

Leichte Wanderung im Thurgau von Nussbaumen zur Kartause Ittingen und weiter nach Frauenfeld. Über Feldwege geht es durch das Naturschutzgebiet mit den drei naturbelassenen Seen Nussbaumersee, Hüttwilersee und Hasesee.

Start		Nussbaumen	
		491 m.ü.M.	
00:40 h		Nussbaumersee	
		435 m.ü.M.	
01:10 h		Hüttwilersee	
		435 m.ü.M.	
02:50 h		Kartause Ittingen	  
		417 m.ü.M.	
Ziel		Frauenfeld	  
04:00 h		405 m.ü.M.	

Highlights

- Naturschutzgebiet mit Nussbaumersee, Hüttwilersee & Hasesee
- Kartause Ittingen
- Schloss Frauenfeld & Stadtkern Frauenfeld



Wanderung
online



Wanderroute
Swisstopo

Wegbeschreibung

Ausgangspunkt der Wanderung ist die **Bushaltestelle Nussbaumen TG, Schulhaus**. Von dort führt die Route auf Feldwegen durch Wälder, Wiesen und Felder ins **Naturschutzgebiet** mit den drei Seen **Nussbaumersee** (Nussbaumersee), **Hüttwiilersee** und **Hasesee**. An den naturbelassenen Seeufern findet man schöne Plätze, die zur Pause einladen.

Man folgt weiter dem Wanderweg **Richtung Kartause Ittingen**, nun bald mit tollem Blick über Warth im Thurtal. Nach knapp 3 Stunden Gehzeit ist die **Kartause Ittingen** erreicht. Das ehemalige Kloster, 1152 als Augustiner-Abtei gegründet und später als Kartäuserkloster weitergeführt, ist heute Seminar- und Bildungszentrum mit zahlreichen Einrichtungen. Es gibt ua. einen Gutsbetrieb mit eigener **Käserei** und einem eigenen **Hopfgarten** für das bekannte Bier Ittinger Klosterbräu, ein Weinbaubetrieb, das Ittinger Museum, ein Restaurant, das **Restaurant Mühle** (+41 52 748 44 11). Auch übernachten kann man in stilvollen, modernen **Hotelzimmern** (+41 52 748 44 11). Ein Rundgang durch die Anlage mit dem traumhaft schönen Gärten lohnt sich.

Wer von der Kartause Ittingen nicht mehr weiterlaufen will, kann dort in den Bus steigen. Der Weg zu Fuss nach Frauenfeld führt südwärts zur **Thur** hinab und über die **Brücke** und schliesslich bis zum **Bahnhof Frauenfeld**. Ein Rundgang durch den Stadtkern mit dem Schloss Frauenfeld lohnt sich auch hier.

Infos



Ausgangspunkt

Nussbaumen TG, Schulhaus– Bushaltestelle

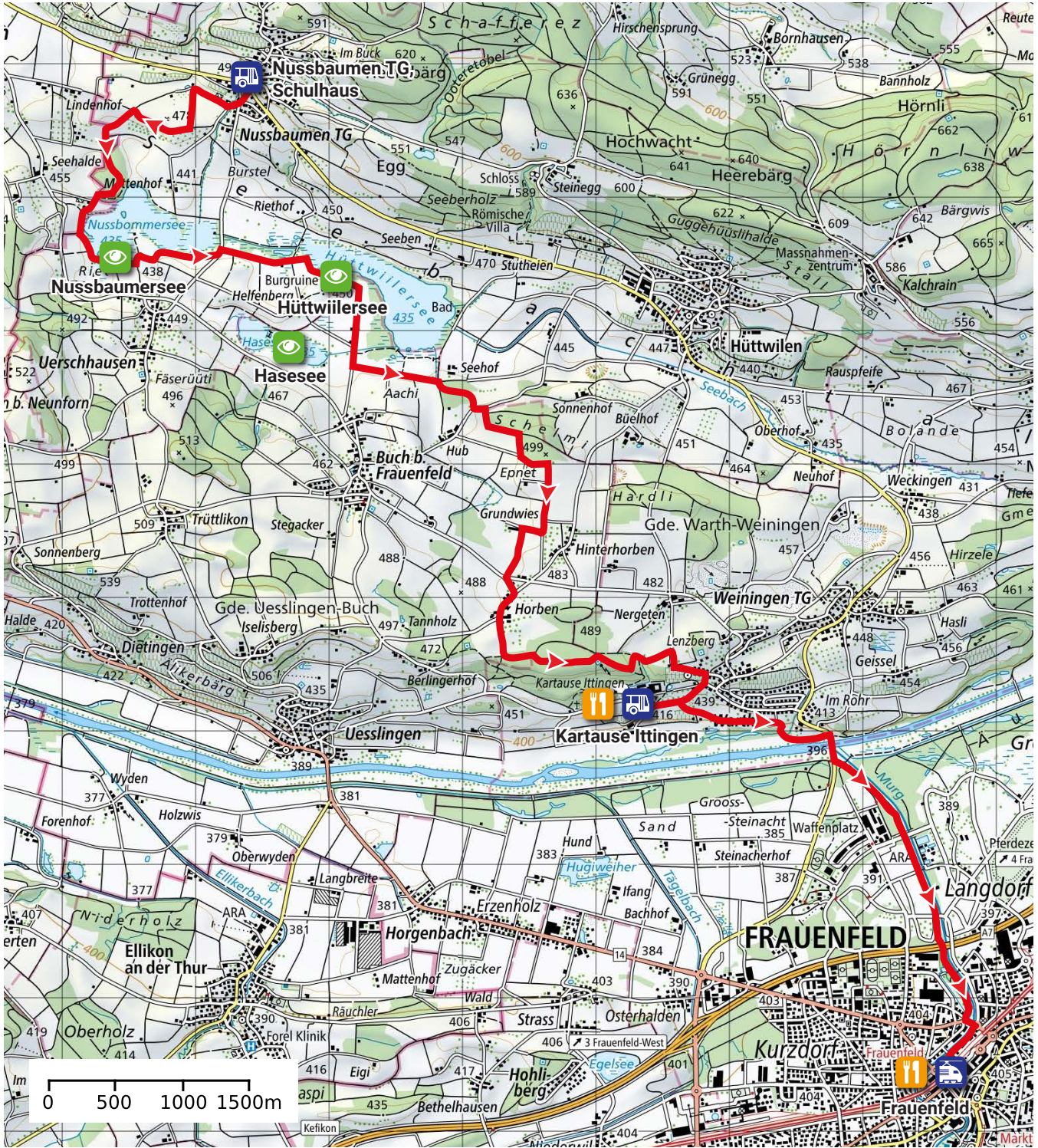
Endpunkt

Frauenfeld – Bahnhof

Unterkunft & Verpflegung

Kartause Ittingen, +41 52 748 44 11, kartause.ch

Nussbaumen TG – Kartause Ittingen – Frauenfeld



Nussbaumen TG

