
















Foto: © Lorenz Ryser

Eriztal – Rotmoos Schneeschuh-Trail, Innereriz

 WT2  03:15 h  6.9 km  372 m  372 m  Dez–Mar

Schöne Schneeschuhwanderung im ruhigen Eriztal, abseits des Rummels. Auf dem Rotmoos Schneeschuh-Trail führt die Rundtour von Innereriz zum Aussichtspunkt Obere Breitwang, wo sich ein herrlicher Blick zurück ins Tal und ins Emmental eröffnet. Zurück nach Innereriz stapft man durch die verschneite Moorlandschaft Rotmoos.

Start		Eriz, Säge    1039 m.ü.M.
00:55 h		Alp Drüschehubel 1153 m.ü.M.
01:55 h		Obere Breitwang  1371 m.ü.M.
02:10 h		Geissegg 1276 m.ü.M.
03:00 h		Hinder Scheidzun 1106 m.ü.M.
Ziel		Eriz, Säge    1039 m.ü.M.

Highlights

- Aussicht von Obere Breitwang
- Ruhiges Tal, abseits des Rummels



Wanderung
online



Wanderroute
Swisstopo

Wegbeschreibung

Ausgangspunkt der Schneeschuhwanderung ist die **Bushaltestelle Eriz Säge** im **Eriztal**. Gleich bei der Bushaltestelle kann man im **Restaurant Säge** (+41 33 453 13 21) einkehren. Beim **Schneesportzentrum**, unweit der **Bushaltestelle Säge**, startet der **Rotmoos Schneeschuh-Trail Nr. 189** in **Richtung Hindere Sohl**. Nach einem kurzen Aufstieg wird der **Fallbach** überquert und kurz darauf biegt man links ab. Wer einen Abstecher zum **Gasthof Schneeas** (+41 79 393 65 75) einlegen will, kann hier geradeaus weitergehen.

Der Trail führt nun auf der anderen Talseite leicht ansteigend durch die verschneite Landschaft. Dann wird der **Fallbach** erneut überquert, und man gelangt zur **Alp Drüschhubel**, die am Fusse des Trogehorns liegt. Von der Alp folgt man dem **Fahrweg** zum **Ferienheim**. Kurz darauf biegt man rechts ab und wandert durch offenes Gelände bergauf zur **Obere Breitwang**, dem höchsten Punkt dieser Schneeschuhtour. Hier genießt man eine herrliche Aussicht zurück ins Tal und ins Emmental. Hier lohnt sich eine Pause einzulegen.

Von der **Obere Breitwang** stapft man über die breite Krete der **Geissegg** hinab zum **Rotmoos**, ein Naturschutzgebiet von nationaler Bedeutung. Auf dem Sommerwanderweg durchquert man einen Teil des Moorgebiets Rotmoos. Via **Hängstli** und **Hinder Scheidzun** geht es zurück nach **Innereriz**.

Infos



Ausgangs- & Endpunkt

Eriz, Säge – Bushaltestelle

Nur Verpflegung

Restaurant Säge, Säge, 3619 Innereriz, +41 33 453 13 21, eriz-restaurant-saege.ch

Unterkunft & Verpflegung

Gasthof Schneeas, Schwändli 135 A, 3619 Innereriz, +41 79 393 65 75, schneeas-eriz.ch

Eriztal – Rotmoos Schneeschuh-Trail, Innereriz

