

















La Roche, Le Brand – Le Cousimbert (Käsenberg) – La Berra

 WT2  03:55 h  6.1 km  752 m  151 m  Dez–Mar

Grandiose Schneeschuhwanderung von La Roche, Le Brand auf die Gipfel Le Cousimbert (Käsenberg) und La Berra mit Top-Aussichten: Über das Greyerzerland mit dem Greyerzersee, die Freiburger Voralpen, die Jurakette mit dem Chasseral, die Berner Alpen und übers Schweizer Mittelland.

Start		Le Brand 1035 m.ü.M.	 
02:25 h		Abzw. Le Cousimbert 1608 m.ü.M.	
02:35 h		Le Cousimbert 1632 m.ü.M.	
03:15 h		Chalet de la Berra 1630 m.ü.M.	
03:40 h		La Berra 1719 m.ü.M.	
Ziel		Bergstation La Berra 1636 m.ü.M.	 
03:55 h			

Highlights

- Traumhafte Aussichten auf den Gipfeln Le Cousimbert (Käsenberg) & La Berra

Hinweis

- Lange & anstrengende Tour
- Rechts & links des Weges: Wildruhezonen! Trail nicht verlassen!



Wanderung
online



Wanderroute
Swisstopo

Wegbeschreibung

Ausgangspunkt der Schneeschuhwanderung ist die **Bus-haltestelle La Roche FR, La Berra**, bei der **Talstation** der **Bergbahn Le Brand–La Berra**. Das kleine Skigebiet La Berra ist eines der ältesten im Kanton Fribourg.

Die Tour startet vor dem **Hauptgebäude** der **Bergbahn**, wo man nach links abbiegt und zum hinteren Teil des **Parkplatzes** geht. Zunächst folgt man der **Piste** entlang des **Lifts**, dann verlässt man das Skigebiet und gelangt auf den **Schneeschuhtrail**, welcher hinauf zum **Le Cousimbert** (Käsenberg) führt.

Nun folgt ein anstrengender Aufstieg durch Wälder und Lichtungen. Etwa einen Kilometer vor dem Grat tritt man aus dem Wald und wandert durch offenes Gelände weitere 140 Höhenmeter bergauf bis zur **Weggablung** auf der Krete. Hier biegt man nach links ab, um auf den **Gipfel Le Cousimbert** (Deutsch: Käsenberg) zu gelangen. Oben beim Gipfelkreuz laden Sitzbänke und ein Tisch zur Pause ein. Der anstrengende Aufstieg wird belohnt mit einem grandiosen 360°-Rundblick: Übers Greyerzerland mit dem Greyerzersee, dahinter in der Ferne die Jurakette mit dem Chasseral, auf die Freiburger Berggipfel, die Berner Alpen und übers Schweizer Mittelland.

Vom Le Cousimbert geht es auf derselben Route zurück zur **Weggablung**, wo man geradeaus weitergeht und dem langgezogenen, breiten Gratweg, dem Winterwanderweg, folgt. Bei traumhaften Ausblicken wandert man im Auf und Ab, dann ein kurzes Stück bergauf bis zum **Restaurant Le Chalet de La Berra** (+41 79 335 95 64). Hier folgt der Aufstieg zum **Gipfel La Berra** auf 1719 Meter, wo abermals ein traumhafter Rundblick wartet. Zurück gehts auf demselben Trail bis zum **Chalet**, dann zur **Bergstation**, wo man mit der **Kombibahn** entweder mit Sesselsitzen oder mit Gondeln, die alternierend auf der gleichen Strecke hinab führen, zurück nach **Le Brand** gelangt.

Wer will, kann die Tour auch verlängern und dem signalisierten Schneeschuh-Trail via Gîte d'Allières folgen, um zurück nach Le Brand zu gelangen.

Einkehrmöglichkeit bei der Talstation Le Brand: **Restaurant Le Brand** (+41 26 565 36 46)

Infos



Ausgangspunkt

La Roche FR, La Berra – Bushaltestelle

Endpunkt

La Berra – Bergstation

Nur Verpflegung

Restaurant Le Brand, +41 26 565 36 46,
restaurantlebrand.ch

Restaurant Le Chalet de la Berra, +41 79 335 95 64,
chaletdelaberra.ch



La Roche, Le Brand – Le Cousimbert (Käsenberg) – La Berra

