


















Foto: © Andrea Badrutt



Lavin – Alp Zeznina Dadoura – Lavin (Alp Zeznina Trail)

WT2
04:25 h
↔ 9.5 km
↗ 493 m
↘ 493 m
✓ Dez–Mar

Schneeschuhwandern im Unterengadin, vom idyllischen Engadinerdorf Lavin mit italienischem Flair zur schön gelegenen Alp Zeznina Dadoura und wieder zurück nach Lavin.

Start		Lavin 1432 m.ü.M.	  
00:15 h		Lavin Plans 1388 m.ü.M.	
01:00 h		Charbuneras 1500 m.ü.M.	
02:30 h		Alp Zeznina Dadour 1814 m.ü.M.	
03:35 h		Pradafans 1514 m.ü.M.	
04:05 h		Lavin Plans 1388 m.ü.M.	
Ziel		Lavin 1432 m.ü.M.	  
04:25 h			

Highlights

- Idyllisches Engadinerdorf Lavin mit italienischem Flair
- Alp Zeznina Dadoura

Hinweis

- Je nach Schneeverhältnissen kann die vor Ort signalisierte SchweizMobil-Route «Sur Savuogn Trail Nr. 579» von der WegWandern.ch-Webkarte abweichen. Richte dich im Zweifelsfall nach der örtlichen Wegweisung.



Wanderung online



Wanderroute Swisstopo

Wegbeschreibung

Ausgangspunkt der Schneeschuhwanderung ist der **Bahnhof Lavin** im **Unterengadin**. Der RhB-Bahnhof wurde 1913 eröffnet und ist noch heute im Original erhalten.

Nachdem **Lavin** 1869 Opfer eines verheerenden Dorfbrandes wurde, hat man das Engadinerdorf im italienischen Stil wieder aufgebaut. Vom Feuer verschont blieben nur die spätgotische Kirche und zwei benachbarte Häuser. Die **Kirche San Güerg Lavin** mit restaurierten Malereien von 1490 bis 1500, ist eines der berühmtesten und sehenswertesten Kunstdenkmäler Graubündens. Es lohnt sich, das kleine idyllische Engadiner Dorf Lavin auf einem Rundgang zu erkunden. Einkaufen und einkehren kann man in der **Bäckerei Konditorei Giacometti** (+41 81 860 30 30) und übernachten im historischen **Hotel Linard Lavin** (+41 81 862 26 26).

Vom **Bahnhof** folgt man bis **Lavin Plans** dem **Sommerwanderweg Via Engiadina Nr. 87**. In rund 15 Minuten ist man unten am Fluss **Inn** angekommen und geht über die schöne gedeckte **Holzbrücke**. Dort biegt man nach links ab und erreicht den Ausgangsort **Lavin Plans**, wo die Route **Alp Zeznina Trail Nr. 582** startet.

Nachdem man die letzten Häuser passiert hat, geht es in **Richtung Vallatscha** und schon bald durch die Engadiner Wälder bergauf. Die Route führt via **Las Charbuneras** ins Seitental und weiter über den **Bach Aua da Zeznina**. Ein paar Kehren führen zur **Weggablung**, wo man nach links abbiegt und zur **Alp Zeznina Dadoura** gelangt. Hier hat man auf 1814 Meter den höchsten Punkt dieser Rundtour erreicht. Dann geht es wieder hinab zur **Weggablung** und dort nach links in den Trail abbiegend kurze Zeit später überquert man erneut den **Bach Aua da Zeznina**.

Der Rückweg erfolgt via **Muotta Preir** wieder durch Wald. Bei **Pradafans** gehts aus dem Wald und man wandert dem Inn entgegen hinab. Via **Laviner Suot** verläuft das letzte Stück bis **Lavin Plans** nahe am Fluss Inn. Von **Lavin Plan** nun wieder über die **Holzbrücke** und auf demselben Weg zurück zum **Bahnhof Lavin**.

Infos



Ausgangs- & Endpunkt

Lavin – Bahnhof

Unterkunft & Verpflegung

Linard Lavin, Piazza Gronda 2, 7543 Lavin,
+41 81 862 26 26, linardlavin.ch

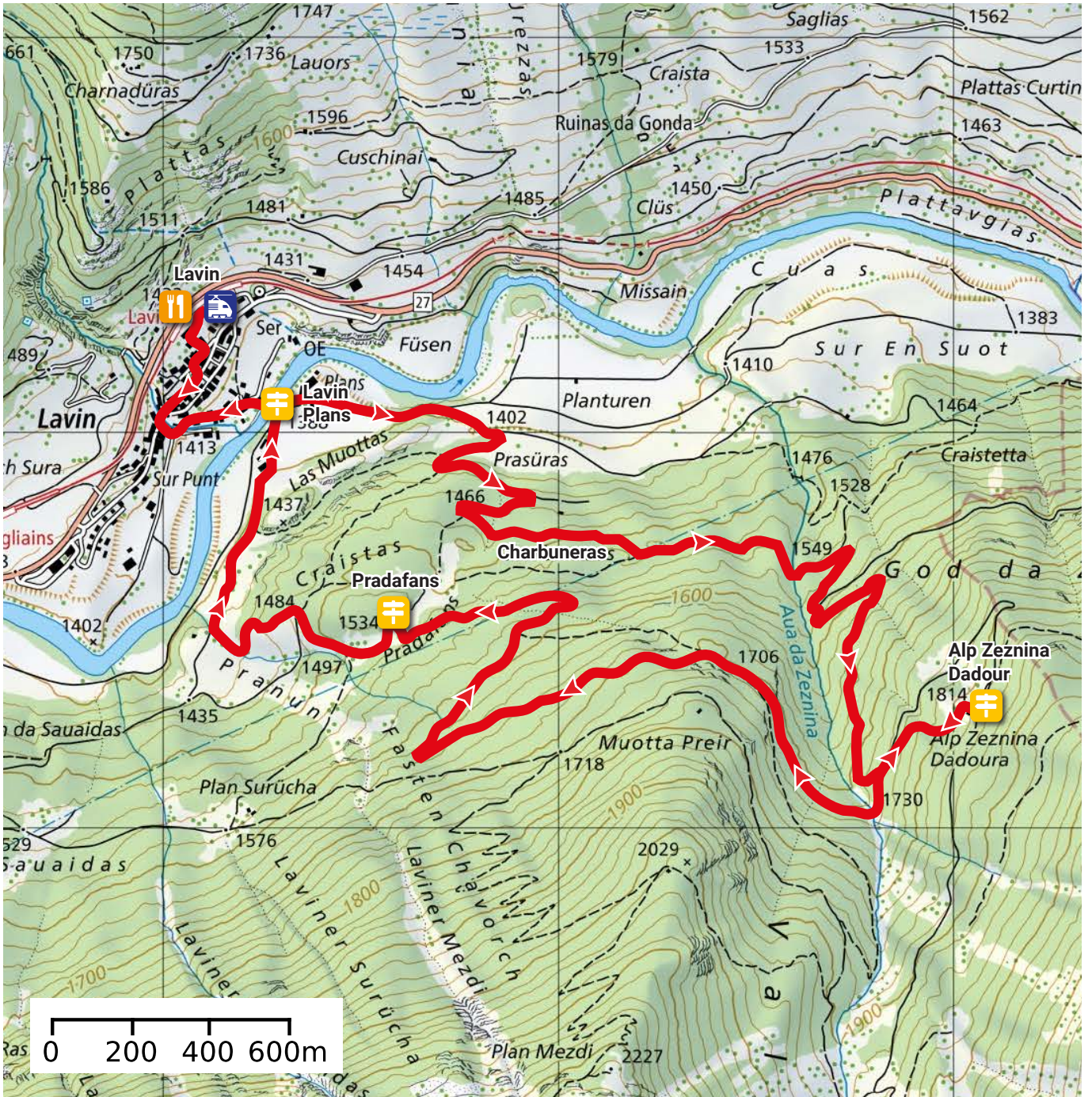
Diverse Restaurants & Unterkünfte im Unterengadin

Nur Verpflegung

Bäckerei Konditorei Giacometti, +41 81 860 30 30,
giacometti-lavin.ch

Bistro staziun, Bahnhof Lavin (geöffnet von Fr bis So),
+41 79 438 50 08, staziun-lavin.ch

Lavin – Alp Zeznina Dadoura – Lavin (Alp Zeznina Trail)



© Swisstopo

