



5. Etappe Vier-Quellen-Weg: Obergesteln (Goms) – Furkapass – Belvédère Furka (Rhônequelle)

● T2
⌚ 05:50 h
↔ 16.7 km
⬆ 1278 m
⬇ 362 m
✓ Jul–Okt

Die 5. und letzte Etappe auf dem Vier-Quellen-Weg führt zur Rhônequelle. Ausgangspunkt der Wanderung ist Obergesteln in Goms. Via Gletsch und der Station Muttbach-Belvédère geht es hinauf zum Furkapass. Oben wartet eine herrliche Aussicht auf die Walliser Viertausender und den Rhonegletscher, die Quelle der Rhone. Ein Besuch in der Eisgrotte darf nicht fehlen.

Highlights
















- Vier-Quellen-Weg
- Rhonegletscher
- Eisgrotte
- Rhônequelle



Hinweise

- Gute Kondition erforderlich!
- Hier angegebene Zeiten sind moderat, mit Zeitzuschlag rechnen!



Start	⊙	Obergesteln 1354 m.ü.M.	   
00:45 h	○	Oberwald 1368 m.ü.M.	
01:15 h	○	St. Niklaus 1439 m.ü.M.	
01:25 h	○	Abzw. Hotel Rhônequelle 1511 m.ü.M.	 
02:35 h	○	Gletsch 1757 m.ü.M.	   
03:50 h	○	Oberalpenstafel 2046 m.ü.M.	
04:05 h	○	Muttbach-Belvédère 2118 m.ü.M.	
05:00 h	○	Furkapass 2429 m.ü.M.	
Ziel	⊙	Belvedere Furka 2275 m.ü.M.	
05:50 h			



Wanderung
online



Wanderroute
Swisstopo

Wegbeschreibung

Ausgangspunkt der **5. Etappe** auf dem **Vier-Quellen-Weg (Route 49)** ist der **Bahnhof** in **Obergesteln** im **Goms**. Einkehr- und Übernachtungsmöglichkeiten bieten das **Hotel Hubertus** (+41 27 973 28 28) und das **Hotel Grimsel** (+41 27 973 11 56).

Vom **Bahnhof** führt die Wanderung zunächst über die **Rotten / Rhone** und zweigt dann links ab. Gemütlich geht es immer an der Rhone entlang; man passiert zunächst den **Golfplatz** und kommt schliesslich nach 45 Minuten nach **Oberwald**. Kurz nach Oberwald überquert man wieder die Rhone und gelangt auf einem mit Arven gesäumten Weg zur **St. Niklaus-Kapelle**. Zwischen Gletscherfelsen führt die Route nun zur Verzweigung **Bärfel**, wo man in rund 10 Minuten zum **Hotel-Restaurant Rhonequelle** (+41 27 973 40 83) gelangen kann. Nachdem man die Rhone erneut überquert hat, wird der Weg deutlich steiler. Zunächst über Wiesen, dann durch felsiges Gelände geht es durch die **Schlucht** aufwärts. Hier hat man eine tolle Aussicht auf die Furka-Dampfbahn. Die Strecke wurde 1925 eröffnet und führt von Oberwald VS über den Furkapass nach Realp im Urserntal.

Weiter führt die Tour über Felsen aufwärts, dann, teilweise über Felstreppen, auf einem gesicherten Weg steil abwärts Richtung Fluss. Am Uferhang entlang schreitet man weiter zur **Furkpassstrasse**, die man vor dem **Bahntunnel** nach links abbiegend überquert. Kurz vor Gletsch überquert man die Passstrasse nochmals. Bei **Gletsch** treffen die beiden Passstrassen Furka und Grimsel aufeinander. Hier kann man im schönen **Grandhotel Glacier du Rhône** (+41 27 973 15 15) einkehren und übernachten. Das traditionsreiche Hotel aus der Gründerzeit der Schweizer Berghotellerie bietet ein Ambiente aus rustikaler Einrichtung mit nostalgischem Charme.

Von **Gletsch** führt die Wanderung zunächst auf der linken Seite des Hangs, dann, nachdem man die **Bahngeleise** überquert hat, auf der rechten Seite hinauf. Bei der **Bushaltestelle Oberalpenstafel** geht es wieder auf die andere Seite der Geleise bis zur **Zugsstation Muttbach-Belvédère**. Hier verschwinden die Geleise im Tunnel. Der Wanderweg führt links den Hang hinauf. Via **Rossboden** erreicht man die **Furka Passhöhe** mit Parkplatz und Imbiskiosk. Parallel zur Strasse wandert man abwärts über die **Alp Galen** und an einer imposanten militärischen Festung vorbei zum **Hotel Belvédère** (Achtung: Hotel z.Z. geschlossen) mit **Busstation**.

Infos



Ausgangspunkt

Obergesteln – Bahnhof

Endpunkt

Belvedere Furka – Bushaltestelle

Unterkunft & Verpflegung

Hotel Hubertus, 3988 Obergesteln, +41 27 973 28 28, hotel-hubertus.ch

Hotel Grimsel, 3988 Obergesteln, +41 27 973 11 56, hotelgrimsel.ch

Hotel Rhonequelle, 3999 Oberwald, +41 27 973 40 83, rhonequelle-oberwald.ch

Grandhotel Glacier du Rhône, 3999 Obergoms VS, +41 27 973 15 15, glacier-du-rhone.ch

Ein Weg führt hinab zum **Rhonegletscher** und zum **Rhonequelle-Steindenkmal**. Die 812 km lange Rhone ist der wasserreichste Strom Frankreichs. Von der Quelle beim Rhonegletscher durchfliesst sie den Genfersee und mündet in Südfrankreich in einem Delta ins Mittelmeer.

Von der **Plattform** aus hat man eine atemberaubende Aussicht auf den Gletscher und das darunterliegende Gletscherseeli. Noch bis um 1850 reichte der Gletscher bis nach Gletsch und war ein Magnet für die in der Mitte des 19. Jahrhunderts touristische Hochblüte. Aus ganz Europa reisten Naturbegeisterte über den Furka- oder Grimselpass an, um die bizarre Gletscherlandschaft zu bewundern und zu erforschen.

Ein Besuch in der **Eisgrotte** ist empfehlenswert. Ein 100 Meter langer Eistunnel mit Eiskammer führt in den Rhonegletscher hinein. Seit ca. 1870 wird dieser jedes Jahr neu in den Gletscher geschlagen.

5. Etappe Vier-Quellen-Weg: Obergesteln (Goms) – Furkapass – Belvédère Furka (Rhônequelle)

