



## Schwägalp – Kronberg – Appenzell





















● T2
  04:30 h
 14.5 km
 526 m
 1086 m
 Jun–Okt

Grandiose Grat-, Höhen-, Panoramawanderung, alles auf einer Tour. Von der Schwägalp, unterhalb des Säntis, geht es via Chammhaldenhütte, Langälpli auf den Aussichtsberg Kronberg. Der Abstieg erfolgt via St. Jakob, Scheidegg und über das Hochmoor Herren/Helchen hinunter ins malerische Dorf Appenzell.

### Highlights



- Grandiose Grat-, Höhen-, Panoramawanderung
- Kronberg mit Panorama
- Schwägalp
- Hochmoor Herren/Helchen
- Hauptort Appenzell: Ortsbild u.a. mit den Häusern «Kreuz» und «Raben»

<b>Start</b>		<b>Schwägalp</b> 1352 m.ü.M.	  
00:40 h		<b>Chammhaldenhütte</b> 1396 m.ü.M.	
01:10 h		<b>Langälpli</b> 1367 m.ü.M.	
02:00 h		<b>Kronberg</b> 1648 m.ü.M.	  
02:30 h		<b>St. Jakob</b> 1451 m.ü.M.	
02:40 h		<b>Scheidegg</b> 1352 m.ü.M.	 
03:15 h		<b>Vorder Wasserschaffen</b> 1285 m.ü.M.	
03:55 h		<b>Weberen</b> 1051 m.ü.M.	
<b>Ziel</b>		<b>Appenzell</b> 786 m.ü.M.	  
04:30 h			



Wanderung  
online



Wanderroute  
Swisstopo

## Wegbeschreibung

Ausgangspunkt der Wanderung ist die **Bushaltestelle** auf der **Schwägalp** (Säntis-Schwebebahn) auf 1350 m.ü.M. am Fusse des **Säntis**. Gleich zu Beginn kann man im 2015 neu eröffneten **Säntis – das Hotel** (+41 71 365 66 00) einkehren und / oder übernachten.

Zunächst geht es auf dem **Appenzeller Alpenweg** auf die zweistündige Blumen-Tour auf den Kronberg. Im stetigen Auf und Ab führt der Wanderweg zur **Chammhaldenhütte**, von wo man den markantesten Gipfel des Alpsteinmassivs, den Säntis und die Säntiswand besonders eindrücklich sieht. Weiter geht es über eine liebliche Moor- und Waldlandschaft zum **Schutzenälpli** und **Langälpli**. Hier steigt der Weg deutlich an. In weiten Kehren geht es hinauf zur **Dorwees** und zum **Aussichtsberg Kronberg**. Die Aussicht reicht vom Hohen Kasten über den Säntis zum Lütispitz und hinüber zu Ausläufern der Churfürsten und zum Speer, Glärnisch, Vrenelisgärtli etc. Einkehren kann man im **Berggasthaus Kronberg** (+41 71 794 12 89), das wahrschafte Appenzeller Spezialitäten anbietet.

Vom Kronberg folgt die Gratwanderung zunächst zur **St. Jakob Kapelle**. Wer will, kann vor der Kapelle noch einen **Abstecher** zur heilkräftigen **Jakobsquelle** machen. Die Quelle liegt ca. 15 Gehminuten westlich am Nordabhang des Kronbergs. Der Legende nach warf der heilige Jakobus von Santiago aus zwei Pilgerstäbe weit von sich. Diese landeten auf dem Kronberg. Die Heilquelle begann zu sprudeln. Das heilende Wasser vom Kronberg ist bestimmt auch für müde Wanderer eine Wohltat. Der Badebetrieb ist seit 1576 belegt. Die Ursprünge der St. Jakob Kapelle reichen bis ins späte Mittelalter zurück.

Weiter geht es hinunter auf dem Gratweg zum **Berggasthaus Scheidegg** (+41 71 794 11 20) mit schöner Sonnenterrasse. Von hier führt die Route hinunter nach **Wasserschaffen** und auf dem Höhenzug durch das **Hochmoor Herren/Helchen**, das von nationaler Bedeutung ist. Über **Weberen** und **Sollegg** geht es abwärts zum **Hotel Restaurant Freudenberg** (+41 71 787 12 40) und weiter ins malerische Dorf Appenzell.

## Infos



### Ausgangspunkt

Schwägalp – Busstation

### Endpunkt

Appenzell – Bahnhof

### Unterkunft & Verpflegung

Säntis - das Hotel, Schwägalp, +41 71 365 66 00, [saentisbahn.ch](http://saentisbahn.ch)

Berggasthaus Kronberg, +41 71 794 12 89, [kronberg.ch](http://kronberg.ch)

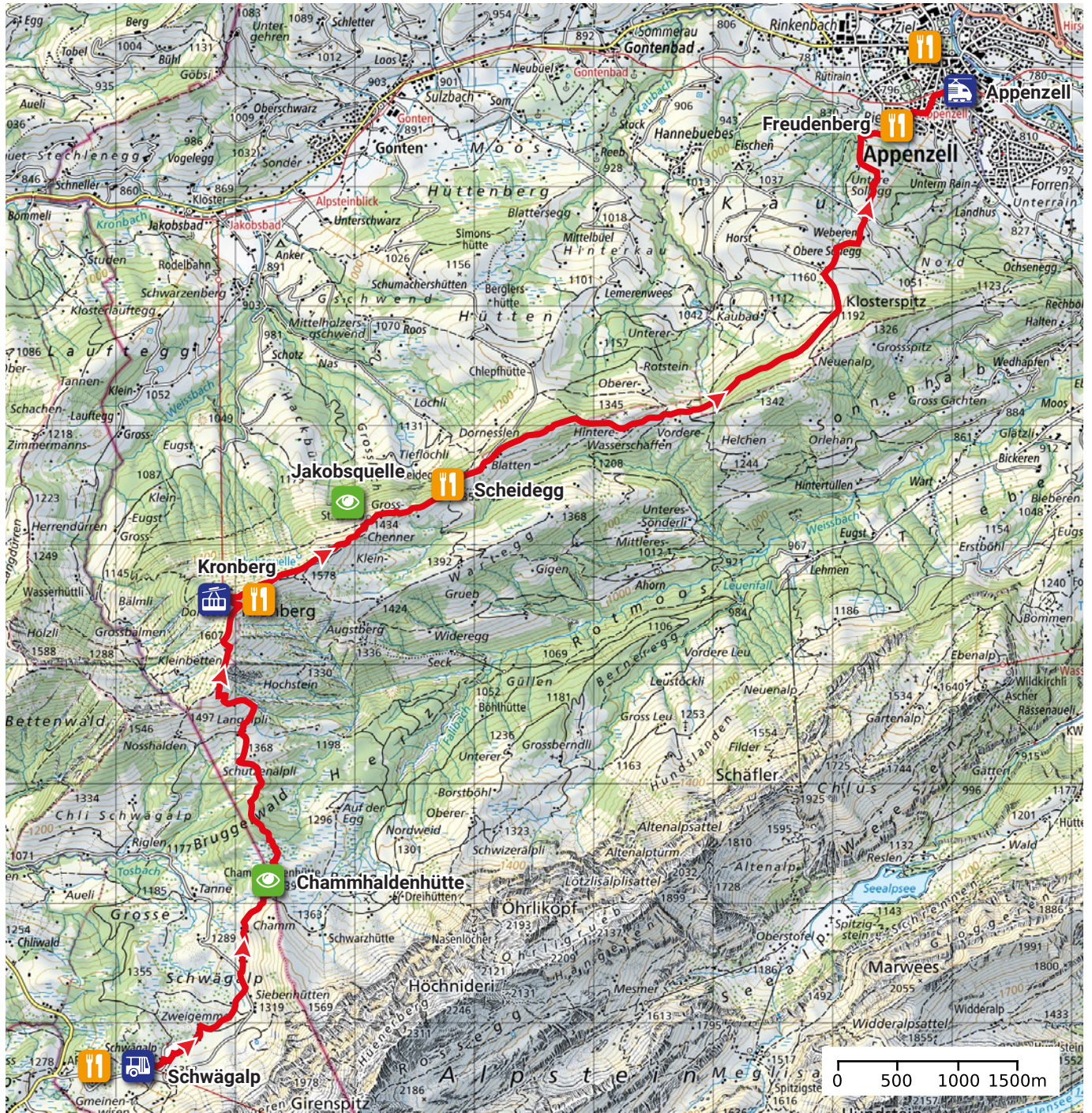
Berggasthaus Scheidegg, +41 71 794 11 20, [scheidegg-ai.ch](http://scheidegg-ai.ch)

Panoramahotel Freudenberg, Riedstrasse 57, 9050 Appenzell, +41 71 787 12 40, [hotel-freudenberg.ch](http://hotel-freudenberg.ch)





# Schwägälp – Kronberg – Appenzell



**Schwägälp** 

 **Appenzell**

