



Thurgauer Seerückenweg (Müllheim – Steckborn, Bodensee)








● T1
⌚ 02:50 h
↔ 10.5 km
⬆ 322 m
⬇ 334 m
✓ Mar–Nov

Abwechslungsreiche Wanderung auf dem Thurgauer Seerücken. Über Feld- und Waldwegen geht es durch das Thurgau, auch Mostindien genannt, von Müllheim bis nach Steckborn am Bodensee (Untersee).

Highlights



- Schöner Wald- & Wiesenweg
- Steckborn
- Aussicht auf den Bodensee, das Schwäbische Meer

| | | | |
|------------------------|---|--|---|
| Start | ⊙ | Müllheim 415 m.ü.M. |  |
| 00:50 h | ○ | Schloss Klingenberg 535 m.ü.M. | |
| 01:15 h | ○ | Homburg 603 m.ü.M. |   |
| 01:50 h | ○ | Haidenhaus 691 m.ü.M. | |
| Ziel 02:50 h | ⊙ | Steckborn 403 m.ü.M. |     |



Wanderung
online



Wanderroute
Swisstopo

Ausgangspunkt der Wanderung ist die **Bushaltestelle Müllheim Dorf, Rosengasse**. Von dort geht man ca. 100 Meter auf der **Hauptstrasse** in die **Busfahrtrichtung** bis zum **Wegweiser**, wo man links abbiegt. Der Weg führt zunächst bergauf auf der **Teerstrasse** an den letzten Häusern von Müllheim vorbei und wechselt dann auf den **Wanderweg** hinein in den Wald. Nach rund 50 Minuten passiert man das **Schloss Klingenberg**, dessen Geschichte bis ins 13. Jahrhundert zurückgeht.

An schönen Wiesen und Ackerland vorbei folgt man der Route via **Homburg** nach **Euggerschwil**. Dort kann man sich direkt ab Bauernhof mit frischen Eiern eindecken. Wer will, kann nach rechts abbiegen und einen **Abstecher** auf den **Panoramaweg** und zur **Panoramatafel** einlegen. Der Weg nach Steckborn führt auf der **Teerstrasse** links hoch und wechselt dann auf einen breiten **Feldweg** der zum **Haidenhaus** führt. Hier hat man den höchsten Punkt der Wanderung erreicht.

Vom **Haidenhaus** geht es hinein in den Wald zum **Punkt Schoren**, wo man eine tolle **Feuerstelle** im Wald vorfindet. Die Wanderweg wird nun schmaler und führt ein Stück auf einen kleinen Grat weiter durch Wald hinab bis man plötzlich aus dem Wald tritt und den Untersee, ein Arm des Bodensees vor sich sieht. Dann geht es nochmals ein Stück durch den Wald bis man schlussendlich auf einen breiten Feldweg stösst mit herrlichem Blick hinab nach Steckborn und auf den Bodensee. Das letzte Wegstück führt durch das malerische Dorf **Steckborn** mit vielen schönen alten Riegelhäusern bis zum Bahnhof. Beim **Hafen Steckborn** findet sich ein kleines **Restaurant** zur gemütlichen, wohlverdienten Pause, mit Blick auf den See.

Tipp: Von Steckborn mit dem Schiff bis Stein am Rhein oder bis nach Schaffhausen. Eine lohnende Fahrt mit ebensolchem Ziel.

Infos



Ausgangspunkt

Müllheim Dorf, Rosengasse – Bushaltestelle

Endpunkt

Steckborn – Bahnhof

Verpflegung

Verpflegung aus dem Rucksack

Thurgauer Seerückenweg (Müllheim – Steckborn, Bodensee)

