



Zumikon – Blüemlisalp – Erlenbach

● T1
⌚ 02:20 h
↔ 8.9 km
↗ 184 m
↘ 432 m
✓ Mar–Nov








Ab zur tiefstgelegenen Alp des Kantons Zürich: zum Restaurant Blüemlisalp in Herrliberg. Die ganzjährige leichte Wanderung führt von Zumikon durch die von der Eiszeit geformten Küsnachter und Erlenbacher Tobel. Via Mülitobel, Tobelmüli, Küsnachter Berg gelangt man nach Erlenbach am Zürichsee. Mystische Tobel, tolle Feuerstellen und herrliche Ausblicke warten!

Highlights

- Zum Abschluss eine Schifffahrt auf dem Zürichsee
- Mülitobel & Erlenbacher Tobel
- Restaurant Blüemlisalp & Aussichtsplatz oberhalb
- Wanderung ganzjährig möglich

Hinweis

- Gelb markierter Wanderweg: T1
- Im Winter Öffnungszeiten, Schiffsfahrpläne beachten!

Start	⊙	Zumikon	 
		655 m.ü.M.	
00:20 h	○	Mültobelweg	
		538 m.ü.M.	
00:35 h	○	Mültobel	
		589 m.ü.M.	
00:45 h	○	Tobelmüli	
		596 m.ü.M.	
01:40 h	○	Rest. Blüemlisalp	
		590 m.ü.M.	
Ziel	⊙	Erlenbach Schiffstation	  
02:20 h		409 m.ü.M.	



Wanderung
online



Wanderroute
Swisstopo

Wegbeschreibung

Ausgangspunkt der Wanderung ist der **Bahnhof** in **Zumikon**. Erreichbar mit der **Forchbahn** von **Zürich-Stadelhofen** oder von **Esslingen** aus. Vom unterirdischen Bahnhof gelangt man zum **Dorfplatz**, wo man sich **Richtung Südwesten** mit Blick zum Zürichsee wendet und nach ca. 5 Minuten den **Wegweiser** bei der **Dorfkirche** findet. Ein geteertes Strässchen führt hier abwärts und biegt weiter unten rechts ab. An der **Autobahn** entlang, gelangt man nach wenigen Metern zur **Autobahnunterführung**. Am **Schwimmbad** und an der **Kläranlage ARA** vorbei geht es in den Wald und nach rund 20 Minuten zu einer **Weggablung**. Hier biegt man nach links auf den **Mülitobelweg** ab. Leicht aufwärts auf einem breiten Waldweg, der parallel dem **Dorfbach** entlang führt, kommt man am **Mülitobel** mit einladender **Feuerstelle** vorbei. Beim Tobelmüli überquert man die Strasse und folgt dem **Wegweiser Richtung Limberg und Erlenbach**. Nun direkt dem **Dorfbach** entlang und durch Wald, überquert man später zweimal die Strasse, ab wo man sich am **Wegweiser nach Erlenbach** und bald darauf der ausgeschilderten **Blüemlisalp** orientiert. Nach einem kurzen Anstieg verlässt man das Tobel und befindet sich auf einer Kuhweide. Am Hof und offenen Weiden vorbei, führt die Route erneut kurz durch den Wald. Dann trifft man auf einen malerisch gelegenen **Aussichtsplatz** mit **Feuerstelle** unter der alten und imposanten Eiche, die seit 1885 dort steht. Der Blick schweift über den Zürichsee und die, in der Ferne liegende, Bergwelt. Ein kraftvoller Ort!

Ein kurzer Treppenweg führt nun hinab zum **Restaurant Blüemlisalp** (+41 44 915 34 90). Die tiefstgelegene Alp des Kantons Zürich ist eine richtige Alp mit Ponys, Schweinen, Geissli und Hühnern. Die über 100-jährige Alp bietet feine saisonale und hausgemachte Gerichte aus der Schweizer Küche wie Röstli-Variationen, Cordons bleus, Grillspezialitäten und Fondues. Das wunderbare alte, heimelige Holzstübli und die tolle Sonnenterrasse unter Platanen laden zum Verweilen ein.

Von der Blüemlisalp folgt man dem **Wegweiser Richtung Erlenbach**. Zunächst auf dem Teerweg, wenig später führt der Wanderweg hinab ins **Erlenbacher Tobel** und dort an einigen Wasserfällen und **Feuerstellen** vorbei. Das Erlenbacher und Küsnachter Tobel wurden am Ende der letzten Eiszeit gebildet, vor etwa 16'000 Jahren, als sich der Linth-Gletscher aus dem Zürichseebecken zurückzog. Der Küsnachter Dorfbach fand seinen direkten Weg zum Zürichsee erst mit dem endgültigen Eisabbau. Er entwickelte eine gewaltige Erosionsleistung und deckte in den Jahren 1778 und 1878 Küsnacht mit Schlamm und Schutt ein. Ende des 19. Jahrhun-

Infos



Ausgangspunkt

Zumikon – Bahnhof

Endpunkt

Erlenbach – Schiffstation / Bahnhof

Verpflegung

Restaurant Blüemlisalp, Blüemlisalpstrasse 91, 8704 Herrliberg, +41 44 915 34 90, bluemlisalp-herrliberg.ch

Wirtschaft zur Kittenmühle, Kappelistrasse 40, 8704 Herrliberg, +41 44 915 05 83, kittenmuehle.ch

Restaurant Rössli, Seestrasse 51, 8703 Erlenbach, +41 44 910 04 34, roesslerienbach.ch

Restaurant Fischstübli, Bei der Schiffstation Erlenbach, +41 79 780 80 14, fischstuebli-erlenbach.com

derts zähmte der Mensch den Bach und hat dadurch die Erschliessung des Tobels zum Naherholungsgebiet ermöglicht.

Nachdem man das Tobel verlassen hat und in **Erlenbach** ist, hat man die Möglichkeit, entweder nach rechts zum **Bahnhof** oder geradeaus durch das Dorf zur **Schiffsstation** zu gelangen.

Zumikon – Blüemlisalp – Erlenbach

