



Rund um den Silsersee

● T2
⌚ 04:35 h
↔ 17.4 km
⬆ 483 m
⬇ 483 m
✓ Jun–Okt














Türkis, Smaragdgrün oder Tiefblau: Die Wanderung rund um den Silsersee begeistert mit ihrem Farbenspiel zu jeder Jahreszeit. Der grösste und landschaftlich schönste der Oberengadiner Seen. Von Sils-Maria geht es via Isola, Palü da Lägh (Maloja), Splüga, Alp Grevasalvas, Sils-Baselgia, Chastè zurück nach Sils.

Highlights

- Magischer Silsersee – im Sommer mit Schifffahrt verbindbar
- Alp Grevasalvas
- Halbinsel Chastè, Halbinsel Isola
- Kirche Sankt Lorenz in Sils Baselgia
- Verpflegung im Restaurant Lagrev auf Isola
- Schöne Plätze zum Ausruhen in Sils-Maria

Hinweise

- Wanderweg gelb markiert T1, teilweise weiss-rot-weiss T2

Start	○	Sils-Maria 1802 m.ü.M.	  
00:20 h	○	Barchiröls 1798 m.ü.M.	
00:50 h	○	Isola 1811 m.ü.M.	 
01:35 h	○	Palü da Lägh 1798 m.ü.M.	
02:00 h	○	Splüga 1881 m.ü.M.	
02:35 h	○	Alp Grevasalvas 1940 m.ü.M.	
03:35 h	○	Sils-Baselgia 1798 m.ü.M.	 
04:10 h	○	Chastè 1803 m.ü.M.	
Ziel	●	Sils-Maria 1802 m.ü.M.	  
04:35 h			



Wanderung
online



Wanderroute
Swisstopo

Wegbeschrieb

Ausgangspunkt der Rundwanderung ist die **Busstation Sils/Segl Maria, Posta** in **Sils-Maria**. Von der Busstation geht es wenige Minuten **Richtung Sils-Baselgia**. Bei der ersten **Weggablung**, am Ortsende biegt man links **zum See** ab. Der Wanderweg führt nun am südwestlichen Ufer des **Silser-sees** durch einen schönen Lärchenwald bis nach **Isola**. Die Halbinsel liegt mitten in einer grossen Wiese, die der Fedozbach aufgeschüttet hat. Hier kann man im **Hotel Restaurant Lagrev** (+41 81 824 35 91) einkehren.

Vorbei am Weiler Isola führt der Weg wenig später wieder zum See. Immer am Ufer entlang geht es bis zur **Weggablung**, wo man nach Maloja abzweigen kann. Geradeaus, weiter am **Uferweg** entlang, erreicht man die Südwestspitze des Sees und die **Schiffstation**. Auf der anderen Seite des Sees angelangt, quert man die **Hauptstrasse** und verlässt den See **Richtung Splüga**. Vorbei an **Splüga** und zur Route, die zur **Alp Grevasalvas** führt, wo man einen herrlichen Blick auf den Silsersee und auf den mächtigen Piz da la Margna hat – den «Wächter des Oberengadins». Nun steigt man kurz auf der **Via Engadiana** aufwärts bis zu einer **Weggablung**, wo man sich rechts hält. Bei der nächsten **Verzweigung** hält man sich wieder rechts und überquert darauf den **En Sela Inn**. Auf der Strasse geht es an typischen Engadiner Häusern vorbei und durch **Sils-Baselgia**. Ein Besuch der **Kirche St. Lorenz** lohnt sich. Ein Bau aus dem 14. Jahrhundert. Kurz vor Ortsende zweigt man rechts zur **Halbinsel Chastè** ab, die man am Ufer entlang umrundet. Ein Naturjuwel. Vorbei an der **Schiffstation** mit der höchstgelegenen Kursschifflinie Europas geht es zurück zum Ausgangspunkt nach **Sils-Maria**.

Infos



Ausgangs- & Endpunkt

Sils/Segl Maria, Posta – Busstation

Nur Verpflegung

Grond Café Sils-Maria, +41 81 826 63 68, grond-engadin.ch

Unterkunft & Verpflegung

Stüva da la Posta, Via Runchet 4, 7514 Sils-Maria, +41 81 826 63 69, hotelpostsils.ch

Schweizerhof Sils Maria, Via de Fex 1, 7514 Sils im Engadin, +41 81 838 58 58, faernresorts.com

Pensione Lagrev, Isola, +41 81 824 35 91, lagrev.ch

Rund um den Silsersee

