



Schächentaler Höhenweg: Eggberge – Klausenpass

● T2
 ⌚ 06:25 h
↔ 21.7 km
↗ 1159 m
↘ 660 m
✓ Jun–Okt






















Aussichtsreiche Wanderung auf dem Schächentaler Höhenweg von den Eggbergen auf den Klausenpass mit fantastischen Ausblicken auf die historische Klausen-Passstrasse, die Urner Alpen, auf das Reusstal und das wildromantische Schächental! Ein Wanderklassiker!

Highlights

- Wildromantisches Schächental
- Ausblick auf die Urner Alpen

Hinweise

- Öffnungszeiten der Passstrasse (Wintersperre) beachten!

Start		Eggberge 1447 m.ü.M.	  
01:15 h		Alpenkiosk Fleschsee 1810 m.ü.M.	
01:30 h		Alpstubli Selez 1743 m.ü.M.	
01:45 h		Ruogig 1731 m.ü.M.	
02:15 h		Skihaus Edelweiss 1719 m.ü.M.	  
02:55 h		Gisleralp 1826 m.ü.M.	
05:10 h		Alpbeizli Heidmannegg 1855 m.ü.M.	
05:30 h		Vorderrustigen 1805 m.ü.M.	
05:50 h		Unter Balm 1777 m.ü.M.	
Ziel		Klausenpass 1947 m.ü.M.	  



Wanderung
online



Wanderroute
Swisstopo

Wegbeschreibung

Die Höhenwanderung beginnt mit einer **Seilbahnfahrt** von **Flüelen** auf die **Eggberge** (auch Eggbergen). Von der **Bergstation Eggberge** kann in einem der **Restaurants** eine Stärkung zu sich genommen werden. Nun geht es querfeldein und durch einen malerischen Wald, der immer wieder den Blick frei ins Urnerland gibt. Wer will, kann die Variante über die Hüenderegg nehmen oder den «offiziellen» **Schächentaler Höhenweg Richtung Fleschsee**. Zeitersparnis bei direktem Weg etwa 15 Minuten und 50 Höhenmeter aufwärts. Beide Wege führen beim Fleschsee wieder zusammen. Bei der Variante via Hüenderegg wird es langsam steiler, bevor der Grat erreicht wird, am Ende des Grates ein letzter kurzer Anstieg zum Gipfelkreuz. Die Belohnung: Panoramarundblick! Von hier dann abwärts, der Blick rechts und links auf die Berge, bis zum **Alpenkiosk Fleschsee**. Beim Alpenkiosk kann man am **Fleschsee** auch **Bräteln**. Der schnellste Weg zum ehemaligen **Alpstubli Selez** geht hier rechts hinunter. Wer will, kann aber auch den linken etwas längeren Weg, der um den Hügel beim Fleschseeli führt, nehmen.

Vom **Alpstubli Selez** geht es leicht abwärts **Richtung Seilbahnstation Ruogig**. Wer will, kann hier die Wanderung abbrechen. Von der Talstation hat man Busanschluss nach Flüelen und Altdorf sowie Busverbindungen zurück zur Talstation Eggberge. Der Höhenweg über dem Schächental verläuft von der Seilbahnstation fast ohne grosse Höhenunterschiede bis zur **Skihütte Edelweiss** (+41 79 420 02 21). Hier kann man einkehren und auch nächtigen. Wer die Wanderung hier abbrechen will: Nur wenige Minuten abwärts befindet sich die **Seilbahnstation Biel-Kinzig**.

Nach der Skihütte Edelweiss passiert man die **Weggablung Vorder Wissenboden**, wo man nach links über den Kinzigpass (auch Chinzig) ins Muotathal gelangen kann. Der Höhenweg verläuft zunächst weiterhin leicht abwärts über die **Gisleralp**. Danach auf der Höhe von **Rietlig** und der **Seilbahnstation Ratzi** steigt der Weg an, kurz drauf wieder abwärts und wiederum aufwärts durch lichte Wälder und blumenreiche Alpweiden bis zur **Heidmannegg**. Das Ort liegt auf einem idyllischen Flecken vor einer imposanten Gletscherkulisse dicht unter den Schächentaler Windgällenkette und mit Blick auf den Clariden, Schärhorn, Ruchen bis zum Uri-Rotstock.

Auf einer Naturstrasse geht es zur **Unteren Balm**. Es folgt nun ein kurzer Abschnitt auf der **Klausenpassstrasse** bis man wieder auf dem Wanderweg weitergehen kann, der parallel zur Passstrasse verläuft. Wer will, kann bei der **Bushal-**

Infos



Ausgangspunkt

Eggberge – Bergstation Seilbahn
(Tal Bushaltestelle: Flüelen, Eggberge Talstation)

Endpunkt

Klausen Passhöhe – Busstation

Unterkunft & Verpflegung

Berggasthaus Eggberge, +41 41 870 28 66,
berggasthaus-eggberge.ch

Berglodge37, Eggberge, +41 41 515 21 37, berglodge37.com

Skihaus Edelweiss, +41 79 420 02 21, skihaus-edelweiss.ch

Hotel Klausenpass, +41 41 879 11 64, hotel-klausenpass.ch

Nur Verpflegung

Alpenkiosk Fleschsee, +41 79 215 77 56, ruogig.ch

Restaurant-Kiosk Klausenpass, +41 79 432 19 42,
restaurant-klausenpass.ch

testelle Untere Balm bereits die Wanderung beenden. Bei der nächsten **Wegkreuzung**, kann man nach links abbiegen um hinauf zum **Hotel Klausenpass** (+41 41 879 11 64) zu gelangen. Wer die Einkehr auf der **Klausenpasshöhe** nicht verpassen will, folgt weiter der Route hinauf zum Pass.

Schächentaler Höhenweg: Eggberge – Klausenpass

