

Via Spluga: Thusis – Chiavenna

 T3
  18:30 h
  63.9 km
  2393 m
  2770 m
  Jun–Okt


















































Auf der kulturhistorischen Mehrtageswanderung auf der Via Spluga von Thusis nach Chiavenna wird Geschichte erlebbar! Auf dem alten Saumpfad warten Highlights wie der Traversiner-Steg, die Viamala- und Rofflaschlucht, der Splügenpass und die Cardinello-Schlucht.

Highlights

- Kulturhistorische Mehrtageswanderung auf der Via Spluga Hauptverbindung: Graubünden & Italien
- Travesiner-Steg
- Viamala-Schlucht
- Rofflaschlucht
- Splügenpass
- Dorf Monte Spluga
- Cardinello-Schlucht
- Chiavenna (Italien)

Hinweise

- Vorreservierungen tätigen
- Entsprechende Ausrüstung

Start		Thusis 697 m.ü.M.	   
01:30 h		Traversiner-Steg 902 m.ü.M.	
01:50 h		Viamala-Schlucht 883 m.ü.M.	 
03:15 h		Zillis 945 m.ü.M.	  
04:45 h		Andeer 981 m.ü.M.	  
06:00 h		Gasthaus Rofflaschlucht 1103 m.ü.M.	  
06:15 h		Felsengalerie 1182 m.ü.M.	
08:00 h		Sufers 1425 m.ü.M.	
09:00 h		Splügen 1457 m.ü.M.	  
09:55 h		Marmorbrücke 1697 m.ü.M.	
11:20 h		Splügenpass 2113 m.ü.M.	  
11:50 h		Montespluga 1907 m.ü.M.	  
13:00 h		Val del Cardinello 1794 m.ü.M.	
14:05 h		Isola 1259 m.ü.M.	  
15:20 h		Campodolcino 1081 m.ü.M.	
17:20 h		San Giacomo Filipp 522 m.ü.M.	
Ziel 18:30 h		Chiavenna 337 m.ü.M.	   



Wanderung
online



Wanderroute
Swisstopo

Wegbeschreibung

Die **Via Spluga** von **Thusis nach Chiavenna** ist ein **Kultur- und Weitwanderweg** mit 2000-jähriger Geschichte und war die Hauptverbindung zwischen Graubünden und Italien, der die Deutschbündner, Rätoromanen, Walser und Lombarden miteinander verband. Der 64 Kilometer lange Säumerweg war die kürzeste Route über die Alpen und wurde bereits von den Römern ausgebaut. Noch weit ins 19. Jahrhundert war der Splügenpass eine der wichtigsten Nord-Süd-Verkehrsverbindungen im Alpenraum. Auf vier Etappen lässt diese Wanderung Geschichte lebendig werden!

Bereits die **erste Etappe** von **Thusis nach Zillis** warten die ersten Highlights mit der Überquerung des Traversiner-Stegs und mit der Durchwanderung der imposanten Viamala-Schlucht. Auf einer Felsgalerie und Besucherplattform hat man faszinierende Einblicke in die Schlucht und die Kraft des Wassers. In Zillis lohnt sich ein Besuch in der St. Martin Kirche, welche berühmt ist für die Bilderdecke. Auf 153 Bildtafeln sind Stationen aus dem Leben Jesu zu sehen. Ein kulturhistorischer Höhepunkt!

Die **zweite Etappe** von **Zillis nach Splügen** führt in die Rofflaschlucht auf eine Felsengalerie zuhinterst in die Schlucht und sogar hinter den Wasserfall und somit unter dem Rhein hindurch.

Weiter führt die Route von **Splügen nach Isola** am repräsentativen Bauwerk, der Marmorbrücke vorbei und auf den Splügenpass. Hier geht man bis zum Pass auf einem klassischen gepflasterten Säumerweg. Beim Abstieg passiert man das Dorf Montespluga mit dem Lago di Monte Spluga und durchquert die wildromantische und berühmte Cardinelloschlucht. Der alte Säumerweg wurde hier aufwändig mit Treppen, Galerien und Stützmauern hergestellt.

Auf dem letzten Abschnitt von **Isola nach Chiavenna** wandert man durch das walddreiche Val San Giacomo immer dem Fluss Liro entlang und durch malerische Dörfer.

Infos



Ausgangspunkt

Thusis – Bahnhof

Endpunkt

Chiavenna – Bahnhof

Unterkunft & Verpflegung

Gyger Restaurant Confiserie B&B, Neudorfstrasse 92, 7430 Thusis, +41 81 651 11 23, gyger.thusis.ch

Viamala-Schlucht, Shop zur Verpflegung, viamala.ch

Gasthaus Alte Post, 7432 Zillis, +41 81 661 12 35, alte-post.ch

Hotel Fravi, Veia Granda 1, 7440 Andeer, +41 81 660 01 01, fravi-hotel.ch

Hotel & Restaurant Rofflaschlucht, +41 81 661 11 97, rofflaschlucht.ch

Hotel Weiss Kreuz, Oberdorf 38, 7435 Splügen, +41 81 630 91 30, weiss-kreuz.ch

Berghaus Splügenpass, +41 81 664 12 19, berghaus-spluegenpass.ch

Hotel Vittoria - Ca' De La Montagna, Piazza Chiesa 12, 23024 Montespluga (IT), +39 0343 54250, vittoriamontespluga.com

Locanda Cardinello, Via Baldiscio 2, 23024 Isola di Madesimo (IT), +39 338 592 53 36, locandacardinello.it

Via Spluga: Thusis – Chiavenna

