





















Bivio – Stallerberg – Juf – Avers

● T2
⌚ 04:55 h
↔ 14.2 km
↗ 934 m
↘ 779 m
✓ Jul–Okt

Schöne und interessante Wanderung von Bivio über den Stallerberg ins Bergdorf Juf, der höchstgelegenen ganzjährig bewohnten Siedlung in Europa, und weiter durch das jahrhundertlang «vergessene Tal» Avers. Das von den Walsern – die über das Tessin emigrierten – besiedelte Averstal war durch die Schlucht des Averser Rheins isoliert. Erst durch den Bau einer Strasse erhielten die Averser Zugang zum Norden und nahmen den Einheimischen ihre «Fastydi», wie Unannehmlichkeiten und Sorgen im Dialekt heissen. Heute leben noch 22 Menschen im hintersten Weiler Juf – auf 2126 Metern. Die Winter sind kalt und hart. Da Holz zum Heizen früher Mangelware war, behalf man sich mit Schafmist, der in Form von Bauziegel («Bletscha» genannt) zwei Jahre lang zu Brikketts unter den Dächern trocknete.

Start		Bivio	  
		1768 m.ü.M.	
02:35 h		Stallerberg	
		2580 m.ü.M.	
03:25 h		Juf	  
		2126 m.ü.M.	
04:15 h		Juppa	  
		2003 m.ü.M.	
Ziel		Avers Pürt	  
04:55 h		1964 m.ü.M.	

Highlights



- Schwemmfläche und Mooregebiete
- Stallerberg
- Bergdorf Juf
- Averstal



Wanderung
online



Wanderroute
Swisstopo

Wegbeschreibung

Ausgangspunkt der Wanderung ist die **Bushaltestelle** in **Bivio, posta**. Einkehr- und Übernachtungsmöglichkeit findet man ua. im **Hotel Bivio Post** (+41 81 659 10 00).

Bei der **Kirche** findet man den **Wegweiser** der in **Richtung Stallerberg-Juf** zeigt. Auf einem gut markierten Weg steigt man über Alpwiesen, **Plang Tguils** passierend, steil zum Stallerberg auf. In etwa der Hälfte der Aufstiegszeit wird der Weg allmählich flacher und man quert eine Schwemmfläche und Mooregebiete. Nach rund zweieinhalb Stunden ist man auf dem **Stallerberg**. Von hier hat man einen schönen Panoramablick auf die umliegende Bergwelt und ins Aversstal. Weit unten sieht man die Julierpassstrasse. In Kehren geht man nun hinab zum Bergdorf **Juf**. Hier kann man sich eine Pause gönnen und in der **Pension Edelweiss** (+41 81 667 11 34) einkehren.

Von Juf/Avers führt die Route immer am **Averserrhein** entlang leicht abwärts. Auf der Höhe vom **Gallisch Hus** wechselt man das Ufer. Auf der anderen Seite angekommen könnte man geradeaus weitergehen zur Autostrasse, um im **Hotel/Restaurant Bergaglia** (+41 81 667 11 68) einzukehren. Auf dem Wanderweg weitergehend und dem **Averserrhein** folgend kommt man wenig später bei **Juppa** vorbei. Nach rund einer weiteren halben Stunde erreicht man das Tagesziel **Avers Pürt** mit Busverbindungen. Wer will, kann hier auf dem **Bauernhof Tossa Hof** (+41 81 630 80 09) im **Stroh nächtigen**. Zudem kann man sich hier im **Hofladen** eindecken.

Infos



Ausgangspunkt

Bivio, posta – Bushaltestelle

Endpunkt

Avers, Pürt – Bushaltestelle

Unterkunft & Verpflegung

Hotel Post, Julierstrasse 116, 7457 Bivio, +41 81 659 10 00, hotelpost-bivio.ch

Pension Edelweiss Juf, Under Juf 1, 7448 Juf, +41 81 667 11 34, avers-juf.ch

Gasthaus Alpenrose, Ober Juf 14, 7448 Juf, +41 81 667 11 99, gasthaus-alpenrose-juf.com

Hotel-Restaurant Bergalga, Haltestelle Avers, Rufana, +41 81 667 11 68, bergalga.ch

Tossa Hof, 7447 Avers Pürt, +41 81 630 80 09, 7447.ch

Bivio – Stallerberg – Juf – Avers

