



Gelmersee – Gelmerhütte – Chüenzentennlen

● T2
⌚ 03:40 h
↔ 8.6 km
↗ 669 m
↘ 918 m
✓ Jul–Okt

Nervenkitzel pur erlebt man gleich zu Beginn: Mit der steilsten Standseilbahn Europas geht es von Handegg mit einer maximalen Steigung von 106 Prozent im offenen Wagen zum Gelmersee empor. Von hier führt die Wanderung am Gelmersee entlang zur Gelmerhütte SAC. Oben angekommen warten grossartige Ausblicke in die Bergwelt des Grimselgebiets! Der Abstieg erfolgt am anderen Ufer des Gelmersees nach Chüenzentennlen / Kunzentännlein.

Highlights







- Spektakuläre Gelmerbahnfahrt
- Bergpanorama

Hinweise



- Reservation der Gelmerbahn erforderlich!
- Bergwandern T2: weiss-rot-weiss markiert
- Achtung: Steinschlaggefahr bei Heuwalm, exponierte Stellen sind mit Seilen gesichert!

Start	●	Gelmersee	
		1852 m.ü.M.	
00:25 h	○	Undrist Diechter	
		1888 m.ü.M.	
01:55 h	○	Gelmerhütte SAC	 
		2412 m.ü.M.	
02:45 h	○	Undrist Diechter	
		1888 m.ü.M.	
03:15 h	○	Staumauer	
		1851 m.ü.M.	
03:30 h	○	Stockseeli	
		1621 m.ü.M.	
Ziel	●	Kunzentännlein	
03:40 h		1602 m.ü.M.	



Wanderung
online



Wanderroute
Swisstopo

Wegbeschreibung

Ausgangspunkt der Wanderung ist die **Bergstation** der **Gelmerbahn** (Reservation erforderlich!) beim **Gelmersee**. Mit der steilsten Standseilbahn von Europa geht es von Handegg, im Haslital, mit einer maximalen Steigung von 106 Prozent steil aufwärts. Auf einem unschwierigen Wanderweg geht es links am **Gelmersee** entlang bis zur **Weggablung** bei **Undrist Diechter**. Hier beginnt der eigentliche Aufstieg zur Gelmerhütte. Steil geht es auf dem **Hüttenweg** aufwärts. Man überquert den **Diechterbach** und wandert über Geröllhänge und grosse, treppenartig angelegte Steine bis zur **Gelmerhütte SAC** (Hüttentelefon: +41 33 973 11 80). Oben angekommen, kann man den Ausblick in die Grimselwelt so richtig geniessen!

Der Abstieg erfolgt zunächst wie der Aufstieg bis zur **Weggablung Undrist Diechter**, wo man nach links abbiegt. Die Route führt nah an der glatten Felswand (**Achtung: Stein-schlaggefahr!**) auf einem herausgesprengten Weg direkt über dem Gelmersee entlang. Die spektakuläre kurze **Passage ist mit Drahtseilen gesichert**. Wenig später überquert man den **Alplibach** und geht in leichtem Auf und Ab am Ufer des **Gelmersees** entlang bis zur **Staumauer**, wo man nach links zum Stockseeli abbiegt. Teils über aus Steinen angelegte Treppen geht es schnell bergab. Man gelangt kurz darauf zum **Stockseeli**. Herrliche Plätze laden zur Rast ein. Nach einer weiteren Stunde hat man das Ende der Tour und die **Bushaltestelle** bei **Chüenzentennlen / Kunzentännlein** erreicht.

Infos



Ausgangspunkt

Gelmersee – Bergstation Gelmerbahn
(Tal Bushaltestelle: Handegg, Gelmerbahn)

Endpunkt

Handegg, Kunzentännlein – Bushaltestelle

Unterkunft & Verpflegung

Gelmerhütte SAC, +41 33 973 11 80, gelmerhuetten.ch



Gelmersee – Gelmerhütte – Chüenzentennlen

