
















## Gurnigel – Leiterenpass – Stockhorn

T2
04:00 h
11.1 km
934 m
385 m
Jun–Okt

Klassiker! Höhenwanderung entlang der imposanten Gantrischkette von Gurnigel auf den Leiterenpass und mit ultimativem Abschluss auf dem Stockhorn mit der markanten Felskuppel! Die Gantrischkette erstreckt sich vom Gurnigelgebiet Richtung Osten und dem Simmental im Süden. Genau hier entlang führt der einmalige Höhenweg, der mit grandiosen Ausblicken ins Simmental, auf die Berner Alpen sowie den Thunersee trumpsft. Zu Recht gehört dieser Panoramaweg zu den schönsten in den Alpen.

<b>Start</b>		<b>Gurnigel Wasserscheide</b> 
		1589 m.ü.M.
00:35 h		<b>Obernünene</b> 
		1689 m.ü.M.
01:10 h		<b>Leiterenpass</b>
		1905 m.ü.M.
01:40 h		<b>Chrummfladeflue</b>
		1865 m.ü.M.
02:05 h		<b>Chuelouenen</b>
		1688 m.ü.M.
02:40 h		<b>Stierehütte</b>
		1665 m.ü.M.
03:00 h		<b>Oberi Walalp</b> 
		1714 m.ü.M.
03:15 h		<b>Bachegg</b>
		1803 m.ü.M.
<b>Ziel</b>		<b>Stockhorn</b> 
04:00 h		2140 m.ü.M.

### Highlights



- Höhenweg entlang der imposanten Gantrischkette
- Panorama auf dem Leiterenpass & Stockhorn



Wanderung  
online



Wanderroute  
Swisstopo

## Wegbeschreibung

Ausgangspunkt der Wanderung ist die **Busstation Gurnigel Wasserscheide** im **Gantrischgebiet**. Von hier folgt man dem **Wegweiser Richtung Leiterenpass**. Nach rund einer halben Stunde erreicht man das **Bergbeizli Obernünene** das zur Stärkung einlädt. Gleich nach dem Bergbeizli beginnt nämlich der schweisstreibende Aufstieg. Oben auf dem **Leiterenpass** angekommen, wird man mit einer tollen Aussicht belohnt. Nun beginnt der eigentliche Höhenweg unter der gigantischen Gantrischkette. **Chuelouenen** und **Stierehütte** passierend, erreicht man die **Oberi Walalp**. Auf der Bio-Demeter-Alp mit Milchkühen, Rinder, Alpschweinen und Hühnern uvm. kann man nicht nur nächtigen sondern auch beim Schaukäsen teilnehmen. Hier wird der Berner Alpkäse AOP unter sehr strengen Qualitätsansprüchen produziert. Ein Stück davon zu kaufen lohnt sich.

Von der **Oberi Walalp** führt die Route nun zum letzten steilen Aufstieg auf den Grat und schliesslich zum **Stockhorn**. Ein grandioses Panorama lädt zum Geniessen ein.

Mit der **Seilbahn** geht es dann gemütlich talwärts nach **Erlenbach im Simmental** mit Zugverbindungen.

### Infos



#### Ausgangspunkt

Gurnigel, Wasserscheide – Bushaltestelle

#### Endpunkt

Stockhorn – Bergstation Seilbahn

#### Verpflegung

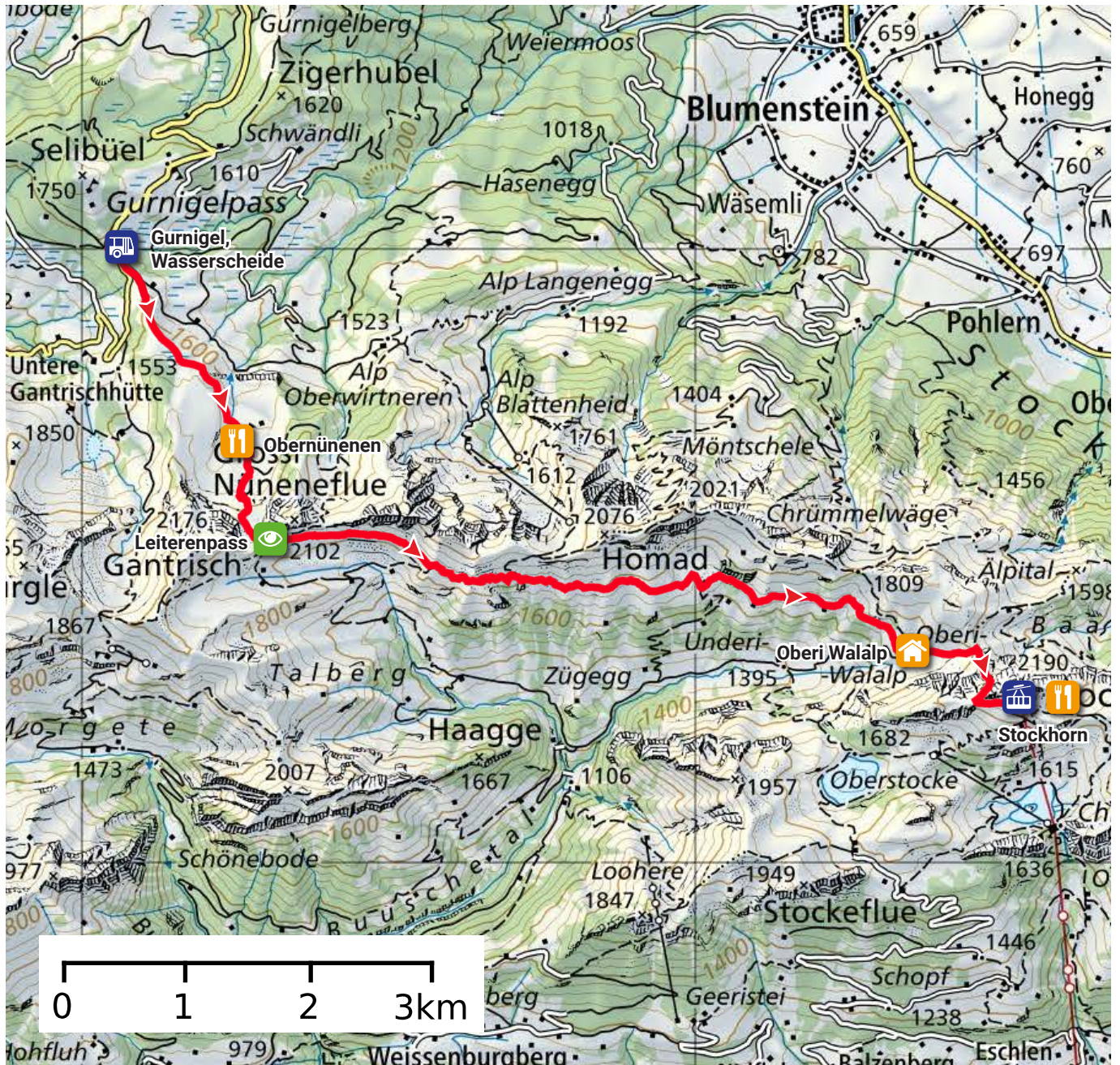
Stockhorn, stockhorn.ch

#### Unterkunft

Oberi Walalp, +41 33 783 16 81, walalp1.jimdoweb.com



## Gurnigel – Leiterenpass – Stockhorn



### Gurnigel, Wasserscheide

### Stockhorn

