













## Richterswil – Sternensee – Samstager – Hüttnersee – Schönenberg

T1
02:15 h
7.9 km
400 m
93 m
Mar–Nov

3-Seen-Wanderung von Richterswil am Zürichsee via Mülibachtobel zum Sternensee / Sternweiher und weiter via Samstager zum idyllischen Hüttnersee nach Schönenberg.

### Highlights

- Mülitobel
- Sternensee
- Hüttnersee, Badmöglichkeit im Sommer
- Panorama auf den Zürichsee

<b>Start</b>		<b>Richterswil</b>	   
		408 m.ü.M.	
00:20 h		<b>Mülibachtobel</b>	
		459 m.ü.M.	
00:50 h		<b>Sternensee</b>	
		584 m.ü.M.	
01:00 h		<b>Samstager</b>	
		628 m.ü.M.	
01:25 h		<b>Hüttnersee</b>	
		672 m.ü.M.	
01:45 h		<b>Oberlaubegg</b>	
		739 m.ü.M.	
01:55 h		<b>Oberhüsli</b>	
		725 m.ü.M.	
<b>Ziel</b>		<b>Schönenberg</b>	 
02:15 h		707 m.ü.M.	



Wanderung  
online



Wanderroute  
Swisstopo

## Wegbeschreibung

Ausgangspunkt der Wanderung ist der **Bahnhof** in **Richterswil** am **linken Zürichseeufer**. Von dort folgt man ein kurzes Stück der Route **Zürichsee-Rundweg Nr. 84** in **Richtung Pfäffikon SZ**. Bei der **Wegkreuzung Friedenstrasse/Freistrasse** verlässt man den Zürichsee-Rundweg und folgt der **Freistrasse** geradeaus, welche in kurz darauf in den **Schützenhausweg** mündet. Von da immer den **gelben Wanderwegsignalisation** folgend, die **Zugerstrasse** bei der **Bushaltestelle Richterswil Kerag** querend, erreicht man das **Mülibachtobel**. Nun geht es durch das wildromantische Tobel immer am **Mülibach** entlang. Seinem Lauf folgt man, mehrmals das Ufer wechselnd, bis zum **Sternenweiher/Sternensee**. **Feuerstellen** laden unterwegs zum Bräteln und Verweilen ein. Am Sternenweiher / Sternensee kann man einen Zwischenstopp im **Restaurant Sternensee** (+41 44 784 38 35) einlegen.

Beim Sternensee folgt man der Teerstrasse und dem **Wegweiser nach Samstagern**. Nach rund 15 Minuten erreicht man den **Bahnhof Samstagern**. Von hier geht man weiter südwestlich via **Bellen** zum idyllischen **Hüttnersee**. Der Moorsee ist deshalb so idyllisch geblieben, weil bereits 1945 der Regierungsrat eine Verordnung erliess, wonach hier weder gebaut noch Motorboote zugelassen sind. Der Hüttnersee und der Ort Hütten, oberhalb des Sees, ist auch ein geschichtsträchtiger Ort. Denn vor rund 200 Jahren kämpften Russen und Österreicher Seite an Seite und versuchten die Franzosen aus dem Land zu treiben. Heute lädt die **Badi**, mitten im **Naturschutzgebiet**, zum Schwimmen und Sonnenbaden ein.

Vom **Hüttnersee** wandert man **Richtung Oberlaubegg**, wo man bei gutem Wetter eine fantastische Aussicht auf den Zürichsee und die Berge hat. Nach rund einer weiteren halben Stunde ist man in **Schönenberg** mit **Busverbindungen** angekommen.

## Infos



### Ausgangspunkt

Richterswil – Bahnhof

### Endpunkt

Schönenberg ZH, Dorfhuus – Bushaltestelle

### Verpflegung

Restaurant Sternensee, +41 44 784 38 35, sternen-see.ch

Hüttnersee Kiosk & «Beizli», +41 44 784 10 82, richterswil.ch

Hotel-Rest. Schönenberg, +41 44 788 12 73, roessli-schoenenberg.ch

## Richterswil – Sternensee – Samstageren – Hüttnersee – Schönenberg

