












Wanderung zur Voralphütte

T2
04:00 h
11.9 km
752 m
752 m
Jul-Sep

Wanderung zur Voralphütte. Die Hütte liegt an einem sonnigen Berghang im Voralptal im Urnerland, das gegen Nordwesten vom bekannten Göscheneralptal abzweigt (Talort: Göschenen). Von der Hütte aus bietet sich eine atemberaubende Aussicht auf die Voralpreuss und die Gletscher des Sustenhorns.

Start		Göschenen (Abzw. Voralp) 
		1402 m.ü.M.
01:15 h		Horefelli
		1786 m.ü.M.
02:25 h		Voralphütte SAC  
		2126 m.ü.M.
03:00 h		Horefelli
		1786 m.ü.M.
04:00 h		Göschenen (Abzw. Voralp) 
		1402 m.ü.M.

Highlights



- Göscheneralptal
- Atemberaubende Aussicht auf die Voralpreuss & die Gletscher des Sustenhorns



Wanderung
online



Wanderroute
Swisstopo

Wegbeschreibung

Ausgangspunkt der Wanderung zur Voralphütte ist die **Bushaltestelle Göschenen, Abzw. Voralp** im **Göschenertal**. Erreichbar mit dem Bus von Göschenen.

Der Weg führt durch den Wald einem schönen Bergpfad entlang. Nach ca. 20 Minuten öffnet sich das Voralptal und in sanfter Steigung geht es zur **Horefelli Alp**. Kurz vor der Alp erblickt man die **Voralphütte** (Hüttentelefon: +41 41 887 04 20). Nach der Alp kann zwischen dem linken oder rechten Pfad entlang der Voralpreuss gewählt werden. Es folgt eine kleine Zwischensteigung und dann wird es wieder flacher bis nach Flachensteinen (letzte Alphütte). Nun beginnt der etwas steilere Schlussaufstieg zur Hütte.

Rückweg wie Hinweg.

Infos



Ausgangs- & Endpunkt

Göschenen, Abzw. Voralp – Bushaltestelle

Unterkunft & Verpflegung

Voralphütte SAC+41 41 887 04 20, voralphuette.ch



Wanderung zur Voralphütte



Göschenen, Abzw. Voralp

Voralphütte

Göschenen, Abzw. Voralp

