






















## La Berra – Le Cousimbert (Käsenberg) – Plasselb

T2
03:25 h
12.9 km
162 m
938 m
Jun–Okt

Herrliche Wanderung in den Freiburger Vor-alpen von La Berra nach Plasselb. Von der Bergstation La Berra wandert man zunächst auf den 1632 Meter hohen 360°-Aussichtsgipfel Le Cousimbert (Käsenberg). Der Rundblick ist fantastisch! Der weiterführende Weg verläuft parallel zur Krete zum Aussichtspunkt Chrüzflue und bietet unterwegs die Einkehrmöglichkeiten der Buvette du Gros Cousimbert und Buvette du Crau Rappo. Dann hinab über Weiden, mit Blick in den Plasselbschlund, dem Bach Ärgera entlang nach Plasselb.

### Highlights

- Fantastische Aussicht auf dem Gipfel Le Cousimbert
- Buvette du Gros Cousimbert & Buvette du Crau Rappo
- Aussichtspunkt Chrüzflue
- Mülitobel

|                        |   |  |   |
|------------------------|---|--|---|
| <b>Start</b>           |  | <b>La Berra</b><br>1630 m.ü.M.                   |   |
| 00:30 h                |  | <b>Le Cousimbert</b><br>1632 m.ü.M.              |    |
| 00:45 h                |  | <b>Buvette du Gros Cousimbert</b><br>1572 m.ü.M. |    |
| 01:25 h                |  | <b>Buvette du Crau Rappo</b><br>1310 m.ü.M.      |    |
| 01:30 h                |  | <b>Oberi Giger</b><br>1270 m.ü.M.                |    |
| 01:40 h                |  | <b>Chrüzflue</b><br>1266 m.ü.M.                  |    |
| 01:50 h                |  | <b>Muschenegg</b><br>1250 m.ü.M.                 |    |
| 02:25 h                |  | <b>Hitus Vorschiss</b><br>970 m.ü.M.             |    |
| 02:45 h                |  | <b>Chalet Roggeli</b><br>883 m.ü.M.              |    |
| <b>Ziel</b><br>03:25 h |  | <b>Plasselb</b><br>856 m.ü.M.                    |   |



Wanderung  
online



Wanderroute  
Swisstopo

## Wegbeschreibung

Ausgangspunkt der Wanderung ist die **Bergstation La Berra**. Die **Talstation** ist mit dem **Bus** (Haltestelle: La Roche FR, La Berra) von **Fribourg/Freiburg** via **La Roche** bequem erreichbar. Hinauf gelangt man mit der **Kombibahn**, entweder mit Sesselsitzen oder mit Gondeln, die alternierend auf der gleichen Strecke hinaufführen.

Oben angekommen geht es zum **Restaurant Le Chalet de La Berra** (+41 79 335 95 64), wo man dem **Wegweiser** in **Richtung Le Cousimbert** folgt. Wer will, kann vorher noch den eigentlichen **Gipfel La Berra**, auf 1719 Metern gelegen, von der Bergstation aus besteigen.

Die Wanderung führt von der Bergstation moderat ein kurzes Stück bergab. Im Auf und Ab wandert man dann knapp 2 Kilometer der breiten und langgezogenen Krete des **Cousimbert** entlang. Der Gipfel ist vor einem im Blick. Unterwegs bieten sich schon herrliche Ausblicke, ob mit oder ohne grandiosem Nebelmeer.

Oben, auf dem 1632 Meter hohen **Gipfel Le Cousimbert** (Deutsch: Käsenberg) mit Gipfelkreuz, Sitzbänken und Tisch wird man schliesslich mit einem fantastischen 360°-Rundblick belohnt: Übers Greyerzerland, in die Freiburger Voralpen, die Berner Alpen bis zur Jurakette. Unter den Bergriesen auch Mönch und Jungfrau. Zu Füssen sind der Greyerzer-, Neuenburger- und Murtensee auszumachen. Tipp: Auch im Winter ist der Gipfel Le Cousimbert auf einer Winterwanderung zu erreichen. Nach diesem Genuss geht es ein kleines Stück auf demselben Weg zurück bis zum **Wegweiser**, wo man in **Richtung Plasselb** weiterwandert. Der Wanderweg führt etwas unterhalb des Grats entlang zur **Buvette du Gros Cousimbert** (+41 26 413 36 09). Hier geniesst auf der Terrasse bei herrlichen Aussichten kleine Gerichte aus lokalen und regionalen Produkten.

Der Route in **Richtung Plasselb** folgend, wandert man auf dem gekiesten Alpsträsslein weiter, zunächst der Krete entlang und mit ersten Ausblicken in den Plasselbschlund. Nun geht es hinein in den Wald. Bei der nächsten **Wegkreuzung** folgt man dem Weg geradeaus. Schon bald verlässt man den Wald und gelangt zur **Buvette du Crau Rappo** (+41 26 419 12 23). Hier gibt es beispielsweise Fondue, Rösti, Käseschnitten.

Auf dem breiten Wanderweg mit Blick in den Plasselbschlund erreicht man den **Wegweiser Oberi Giger**, wo man der Route in **Richtung Muschenegg** und **Plasselb** folgt. Die Route biegt nach links auf den schmalen Weg ab, der hinein

## Infos

### Ausgangspunkt

La Berra – Bergstation

### Endpunkt

Plasselb, Dorf – Bushaltestelle

### Nur Verpflegung

Restaurant Le Brand, +41 26 565 36 46,  
restaurantlebrand.ch

Restaurant Le chalet de La Berra, +41 79 335 95 64,  
chaletdelaberra.ch

Buvette du Gros Cousimbert, +41 26 413 36 09,  
gros-cousimbert.ch

Buvette du Crau Rappo, +41 26 419 12 23, lefromager.ch

Chalet Roggeli, +41 79 646 57 20

Restaurant Edelweiss, Dorfstrasse 19, 1737 Plasselb,  
+41 26 419 18 88, hotel-restaurant-edelweiss.ch

in einen bezaubernden Wald führt. Schon bald aber führt der Weg wieder an der Krete entlang. Links des Weges fällt eine Steilwand jäh senkrecht ab. Dennoch ist der Weg nicht gefährlich und führt mit gutem Abstand von der Steilwand durchs Gelände. Bei **Chrüzflue** mit Kreuz und Sitzbank erreicht man einen **Aussichtspunkt**. Dort in der Nähe gibt es auch eine einfache **Feuerstelle** mit Sitzbank.

Nun wandert man nah am Abhang entlang. Eine Tafel warnt: **«Fussweg nicht verlassen – Gefahr!»**. Auf schmalem Pfad wandert man am Waldrand entlang, links der jähe Abhang, rechts der Blick zum Plasselbschlund mit einzelnen Höfen. Schon bald wird der Weg wieder breiter und führt über Wiesen zum **Wegweiser Muschenegg** und folgt der Route in **Richtung Hitus Vorschiss** und **Plasselb**. Weiter, parallel zur Krete, aber im guten Abstand davon, geht es über Alpweiden. Dann verlässt man diese, geht kurz durch Wald und über Weiden hinab und erreicht bei der Strasse den **Wegweiser Hitus Vorschiss**. Nun geradeaus weiter in **Richtung Roggeli** und **Plasselb**. Durch den Wald hinab geht es Richtung Bach **Ärgera**. Die Route führt etwas oberhalb von der Ärgera zum **Chalet Roggeli** (+41 79 646 57 20), eine kleine, schöne Buvette. Auf Anfrage geniesst man dort ein Fondue oder Raclette.

Vom **Roggeli** ist in wenigen Schritten die Strasse erreicht, es geht über die **Brücke** auf die andere Bachseite, und man

## Wegbeschrieb

biegt kurz darauf links ab auf den Wanderweg. Der breite Spazierweg führt parallel zur **Ärgera** durch flaches Terrain an Wiesen vorbei. Unterwegs gibt es zwei **Feuerstellen**.

Bei der **Ärgerabrücke** verlässt man den Bach und wandert bald darauf etwas steiler, auf dem Teersträsslein hinauf zum Dorf **Plasselb**. Die **Bushaltestelle** befindet sich bei der Kirche. Wenige Schritte davon kann man im **Restaurant Edelweiss** (+41 26 419 18 88) sich erholen.



# La Berra – Le Cousimbert (Käsenberg) – Plasselb

