















## Wald – Alp Scheidegg – Fischenthal

● T1 
 L 03:35 h 
 ↔ 10.9 km 
 ↗ 644 m 
 ↘ 526 m 
 ✓ Mar–Nov

Sagenhafte Wanderung durch das wildromantische Sagenraintobel im Tösstal, im Zürcher Oberland, von Wald zur traumhaft gelegenen Alp Scheidegg, dem höchst gelegenen Gasthaus im Zürcher Oberland und nach Fischenthal. Bei der Alp Scheidegg wartet eine traumhafte Aussicht u.a. auf den gegenüberliegenden Bachtel, den Zürichsee und die Glarner Alpen.

<b>Start</b>		<b>Wald ZH</b> 617 m.ü.M.   
00:20 h		<b>Sagenraintobel</b> 690 m.ü.M.
01:40 h		<b>Josenberg</b> 1010 m.ü.M.
02:10 h		<b>Alp Scheidegg</b> 
03:00 h		<b>Tannen</b> 957 m.ü.M.
<b>Ziel</b>		<b>Fischenthal</b>  
03:35 h		741 m.ü.M.

### Highlights



- Wildromantisches Sagenraintobel
- Aussicht von der Alp Scheidegg, dem höchst gelegenen Gasthaus im Zürcher Oberland
- Tipp: Oberegg-Stübli (s.u.Wanderbeschreibung)



Wanderung  
online



Wanderroute  
Swisstopo

## Wegbeschreibung

Startpunkt der Wanderung ist **Wald Bahnhof** im **Zürcher Oberland**. Der **Wegweiser** steht direkt beim **Bahnhof** und zeigt durch die schöne **Altstadt** von Wald. In der **Fussgängerzone** kann ein Kaffeestopp gemacht werden. Am Ende der Fussgängerzone biegt der Weg rechts in die **Sanatoriumstrasse** ab und gleich wieder links einbiegen in die **Hüeblistrasse**, beim **Restaurant Zipfel** vorbei, die Strasse hoch in Richtung zum **Schmittenbach**. Bei der Linkskurve findet sich nun ein **Wegweiser**. Hier gibt es zwei **Ausschilderungen nach Scheidegg**: Man nimmt den Weg nach rechts in **Richtung Sagenraintobel** mit Querung einer **Eisenbahnschiene** und entlang dem Bach durch den Wald. Der **Schmittenbach** wird einige Male über kleine Brücken überquert. Einige tolle **Feuerstellen** laden ein.

Der Weg durch das Tobel ist gemächlich ansteigend. Nach einer geschätzten halben Stunde biegt dann der Weg – gut ausgeschildert – nach links hinauf, man verlässt den Wald und geht über Wiesen zu einem grösseren **Bauernhof**. Ab diesem geht es steil den Hang in lang gezogenen Kehren durch Mischwald hinauf, der im Winter licht ist und im Sommer schönen Schatten spendet. Beim **Josenberg** – mit Aussichtsbänkli – hat man den steilsten Weg geschafft. Danach sind noch gute 200 Höhenmeter zu bewältigen, teilweise über eine Krette im Wald. Am Ende des Waldweges sieht man zur Linken plötzlich die **Alp Scheidegg** (+41 55 246 40 40). Nun traversiert man den Hang hinauf zur Alp. Im Winter ist bei Eis Vorsicht geboten. Bei viel Schnee empfiehlt es sich, die Schneeschuhe anzuzuschnallen. Ein gewaltiger Panoramablick, sehr gutes Essen mit bestem Service und Gemütlichkeit erwarten einen auf der **Alp Scheidegg**. Die Aussicht von der Alp Scheidegg ist mindestens so spektakulär wie vom Bachtel. Hier werden die Anstrengungen belohnt! Bitte geniessen! Bei schönem Wetter kann man hier Gleitschirmflieger beim Starten beobachten.

Den höchsten Punkt der Wanderung verlässt man nun via Weg zwischen den Gebäuden hinter dem Restaurant durch in **Richtung Hüttchopf** und **Fischenthal** über den leichten Abstieg.

### Infos



#### Ausgangspunkt

Wald ZH – Bahnhof

#### Endpunkt

Fischenthal – Bahnhof

#### Verpflegung

Alp Scheidegg, +41 55 246 40 40, alpscheidegg.ch

**Hinweis & Tipp:** Der aufsteigende Weg direkt hinter dem Restaurant hinauf zum Startplatz für Gleit- und Deltaschirme führt ebenfalls nach Fischenthal via Skipiste, ist aber sehr steil. Dieser führt durch den Wald hinab; bei Eis und Schnee Vorsicht! Wer diesen Weg wählt kommt am Ende des Waldes in einen breiteren Feldweg mit Aussicht. Hier versteckt sich ein Alp-Beizli der besonderen Art: Das privat geführte Oberegg-Stübli (+41 55 246 15 46) bietet nebst Fondue und Raclette auch einen deftigen Huuskafi. Es nimmt Gäste nur während einer bestimmten Zeit auf und verfügt über keine Elektrizität. (Bewirtschaftet meist ab August bis Ende April). Weiter geht es über Hügel, Wiesen und eine Krette weiter abwärts, man glaubt, man befinde sich im Emmental. Der Weg führt über die Skipiste von Fischenthal, dann auf der Bergstrasse hinunter nach Fischenthal bis zum Bahnhof.





## Wald – Alp Scheidegg – Fischenthal

