








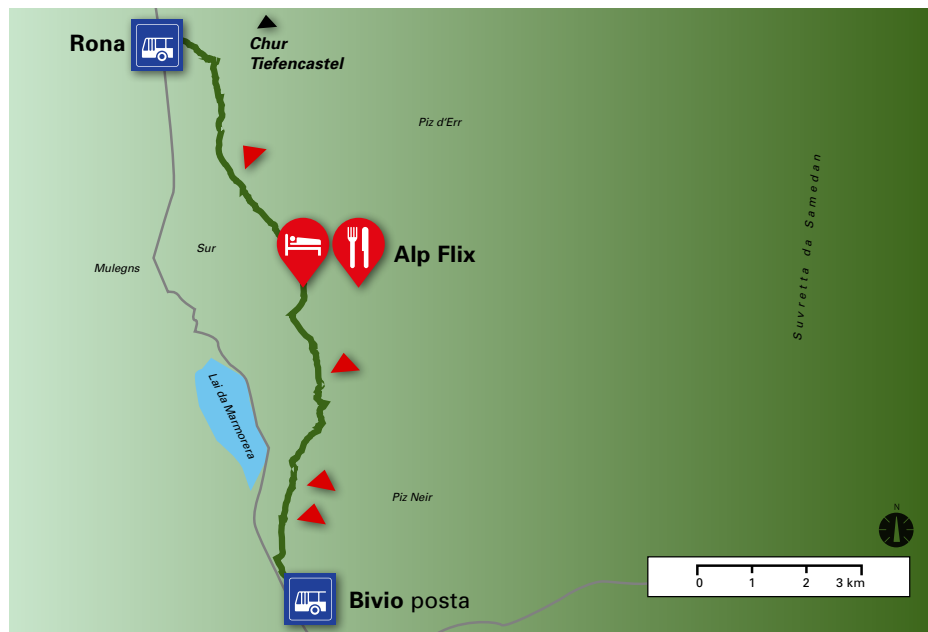
mittel | ⌚ 4h 30 min | ➡ 13.1 km | ⬆️ 636 Hm ⬇️ 991 Hm | 🏠 🍴 Bivio, Alp Flix | 🍴 Alp Natons | 📅 Jun – Okt

Die Alp Flix oberhalb von Sur gilt als geschützte Moorlandschaft von besonderer Schönheit und von nationaler Bedeutung. Die ganzjährig bewohnte Alp ist eine Oase für Ruhe suchende Touristen wie auch für Biodiversitäts-Forscher.

Ausgangspunkt: Bivio posta, 1769 m
Endpunkt: Rona, 1410 m
Einkehr: Verpflegung: Alp Natons und Alp Flix, Unterkunft: Alp Flix
 diverse Unterkünfte auch in Bivio
Anforderungen: weiss-rot-weiss

| | | |
|---------|-----------------------|---|
| 00.00 h | Bivio posta |    |
| 00.50 h | Alp Natons, Alpbeizli |  |
| 01.50 h | Kanonensattel | |
| 02.40 h | Alp Flix |   |
| 04.30 h | Rona |  |

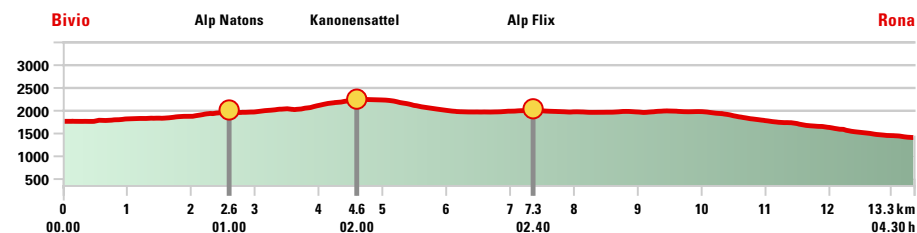
 [Wanderkarte](#)



Wegbeschreibung

Von Bivio aus geht es zuerst an einem Flüsschen entlang bevor der Weg weiter durch einen Wald mit gemächlichem Anstieg führt. Nach etwa einer Stunde ist die Alp Natons erreicht, und wer will, kann hier Rast machen. Im Alpbeizli oberhalb des Marmoreraastausees gibt es für Wanderer einfache regionale Köstlichkeiten. Ein Genuss ist auch der Ausblick!

Nun kommt die schweisstreibende Angelegenheit über den Kanonensattel. Oben angelangt wird man mit einer wunderbaren Aussicht belohnt. Nun ist es nicht mehr weit und die Alp Flix ist auf leichtem Weg erreicht. Einmal in einer mongolischen Jurte übernachten oder lieber Alp-BnB bei einer Familie? Auf der Alp Flix ist das möglich. Wer will, wandert weiter auf dem schönen Höhenweg mit Blick ins Tal. Nach rund 4,5 Stunden ist Rona erreicht.



WARUM BELOHNERN WIR EINEN AKTIVEN LEBENSSTIL? WEIL GESUNDHEIT ALLES IST 

swica.ch/fit