





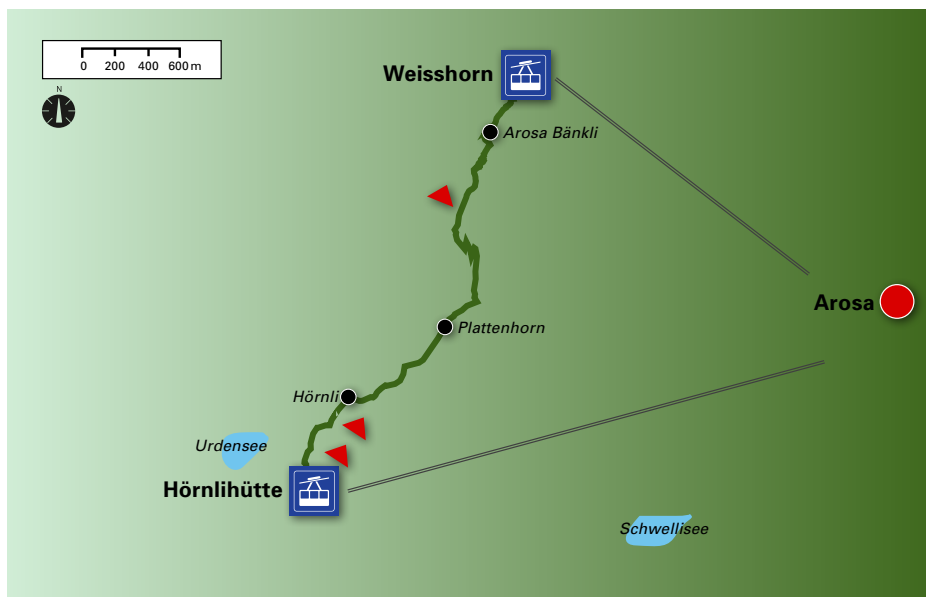
leicht | ⌚ 1h 40 min | ↔ 3.7 km | ⬆️ 391 Hm ⬇️ 249 Hm | 🍷 Hörnli, Weisshorn | 📅 Jul – Okt

Gelenkeschonende und leichte Höhenwanderung oberhalb von Arosa für die ganze Familie. Von der Hörnlihütte geht es zum Weisshorn.

Ausgangspunkt: Hörnligrat (Hörnlihütte) – Bergstation Seilbahn
Endpunkt: Weisshorn, Bergstation Seilbahn
Einkehr: Verpflegung: Hörnlihütte, Weisshorn, div. in Arosa
Anforderungen: weiss-rot-weiss

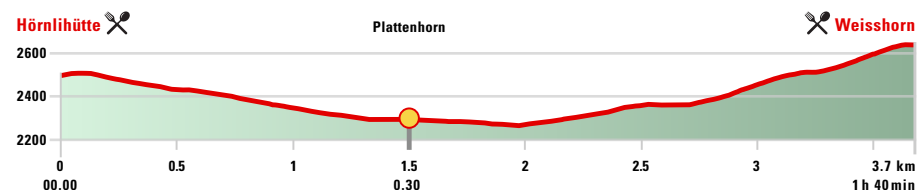
00.00 h Hörnligrat (Hörnlihütte), 2511 m  
00.30 h Plattenhorn, 2280 m
01.40 h Weisshorn, 2653 m  

 [Wanderkarte](#)



Wegbeschreibung

Mit dem Hörnliexpress von Arosa hinauf auf 2511 m und den schönen Blick ins Urdtal genießen. In der Hörnlihütte kann eine Stärkung zu sich genommen werden bevor es los geht. Der Weg führt nach Norden und leicht bergab bis oberhalb der Carmennahütte. Dann geht es steil bergauf mit einigen Spitzkehren zum Carmennapass. Ab hier den Bergrücken entlang auf den 2653 m hohen Weisshorngipfel mit atemberaubender Aussicht. Wer will kann hier via Sattelhütte und Mittler Hütte, den Abstieg nach Arosa unter die Füße nehmen oder bequem die Seilbahn nehmen.



© Graubünden Ferien / Andrea Badrutt

WARUM BELOHNERN WIR EINEN AKTIVEN
LEBENSSTIL? WEIL GESUNDHEIT
ALLES IST 

swica.ch/fit