











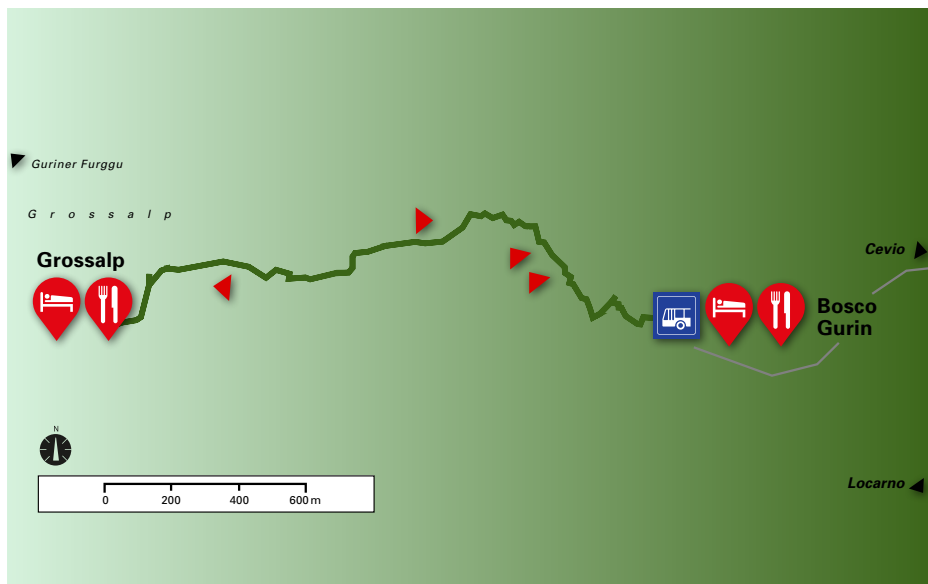
leicht | ⌚ 2h 10min | 📏 4.5 km | ⬆️⬆️ 460Hm | 🏠🍴 Grossalp, Bosco Gurin | 📅 Mai – Sep

Bosco Gurin, das höchstgelegene Dorf im Tessin und eines der bezauberndsten Bergdörfer der Schweiz, ist ein typisches Walser-Dorf auf der obersten Seite des Maggia-Tals. Die typische Architektur des Kantones und die jeweiligen Ställe rund um das Dorf sind ein lebendiges Zeugnis der alpinen Bevölkerung, die vor mehr als sieben Jahrhunderten das Tal von Bosco Gurin kolonisiert hat.

Ausgangspunkt: Bosco Gurin, 1506 m
Endpunkt: Capanna Grossalp, 1907 m
Einkehr: Verpflegung und Unterkunft: Capanna Grossalp, diverse in Bosco Gurin
Anforderungen: weiss-rot-weiss

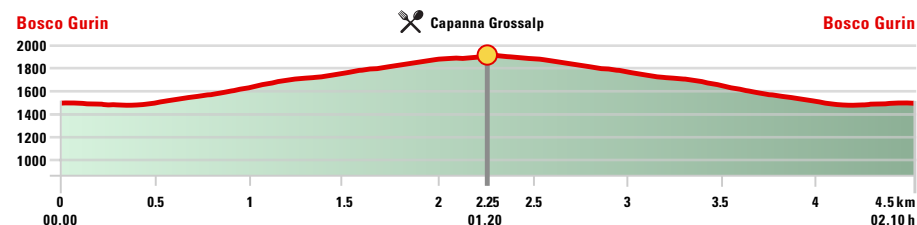
00.00 h	Bosco Gurin, 1506 m	  
01.20 h	Capanna Grossalp, 1907 m	 
02.10 h	Bosco Gurin, 1506 m	  

 [Wanderkarte](#)



Wegbeschreibung

Vom Dorf Bosco Gurin führt ein schöner Weg über Wiesen und Alpen gemächlich nach oben. Die Hütte ist schon von weit her sichtbar. Oben angekommen wird man mit einem Rundum-Panorama belohnt. Abstieg gleicher Weg wie Aufstieg.



WIR BELOHNEN IHREN AKTIVEN LEBENSSTIL MIT ATTRAKTIVEN PRÄMIEN-RABATTEN.