






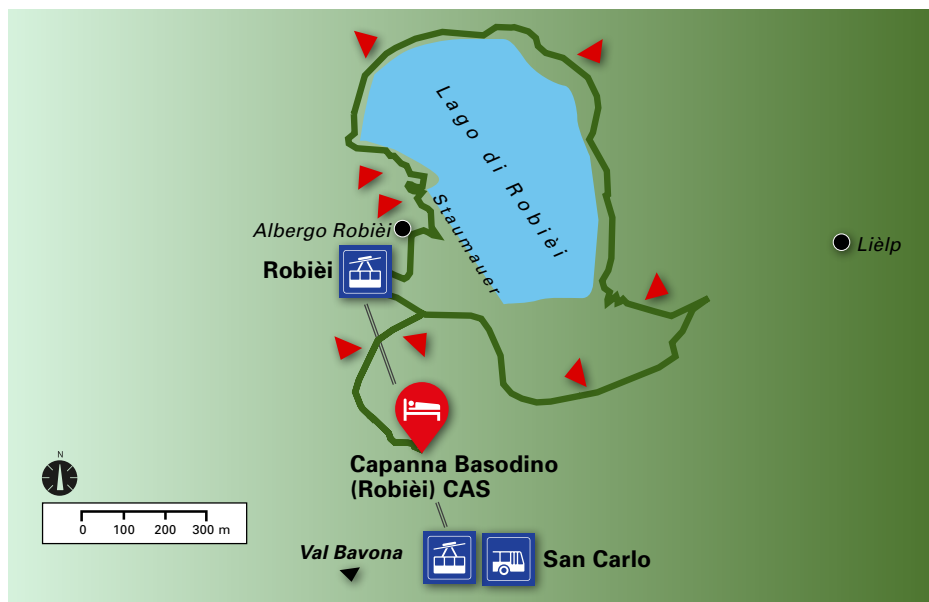
leicht | ⌚ 1 h 15 min | ↔ 4.4 km | ⬆️ 176 Hm ⬇️ 176 Hm | 🏠 🍷 Cap. Basodino | 📅 Jun – Sep

Rundwanderweg um den Lago di Robièi und zur Capanna Basodino – hoch oben am Ende des Val Bavona. Eine alpine Landschaft aus Felswänden und wilder Natur umrahmt den Rundwanderweg. Lass dich vom imponierenden Basodino-Gletscher bezaubern: Eine schimmernde weisse Kuppe, die sich vor einer faszinierenden Granitformation abhebt. Hier kann den ewigen Schnee und die Kristalle bewundern, die auf dem Weg in der Sonne glänzen, und den grossartigen «Vallemaggia»-Käse, frische Butter und Ricotta probieren.

Ausgangspunkt: Robièi – Seilbahn Bergstation
Endpunkt: Robièi – Seilbahn Bergstation
Einkehr: Unterkunft und Verpflegung: Capanna Basodino (Robièi) CAS, Abergro Robièi
Anforderungen: weiss-rot-weiss

| | | |
|---------|-----------------------|---|
| 00.00 h | Robièi, 1900 m |  |
| 01.00 h | Cap. Basodino, 1856 m |  |
| 01.15 h | Robièi, 1900 m |  |

 [Wanderkarte](#)

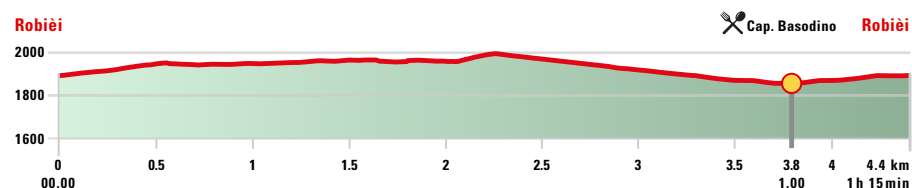


Wegbeschreibung

In *San Carlo* in der *Val Bavona*, inmitten einer alpinen Gegend, die von Felsen, Felswänden und wilder Natur geprägt ist, fährt die *Schwebebahn* nach *Robièi* ab, dem Startpunkt dieses Rundwanderwegs. Die Schwebebahn ist sicherlich die bequemste und stimmungsvollste Art und Weise, *Robièi* zu erreichen: aus der Luft die faszinierende Landschaft zu betrachten, ist eine einzigartige Erfahrung. In nur 15 Minuten erreicht man die Höhe von 1900 Metern in der wunderschönen Gegend um *Robièi* am Fusse des Gletschers von *Basodino*, in der Nähe des gleichnamigen Staudamms, von wo aus man einen herrlichen Blick auf die *Tessiner Alpen* hat. Der *Basodino-Gletscher* ist der beeindruckendste und bedeutendste Gletscher des Tessins: Eine schimmernde weisse Kuppe, die bis zu 3273 Metern hoch reicht und sich vor einer grossartigen Landschaft aus Granit und Gneis entfaltet.

An der *Bergstation der Seilbahn* beginnt der Wanderweg, der auf die *linke Uferseite des Robièi-Sees* führt. Der Panoramapunkt befindet sich an der Öffnung der Strasse zum *Lago Bianco*. Man geht auf der *rechten Seite* hinunter, und es ist interessant zu beobachten, wie nicht nur der See und die Zuflüsse von den Gletschern in der Sonne glänzen, sondern auch die Kristalle auf dem Weg: *Robièi* ist bekannt für seinen Mineralien-Reichtum.

Wenn man das Ende des Sees erreicht hat, biegt der Weg auf die *Lielp-Alpen* ab, wo man Kühen, Ziegen und Schweinen begegnet und wo der hervorragende Käse «Vallemaggia», Butter und Ricotta hergestellt werden. Leicht absteigend geht es dann in Richtung der **Basodino-Hütte** (+41 (0)91 753 27 97) weiter. Hier kann man, wenn man aufmerksam schaut, zahlreiche wilde Tiere beobachten, zum Beispiel Murmeltiere, Steinböcke und Gamsen, die sich auf den Bergkämmen ergehen. Man kehrt dann zur *Seilbahnstation* zurück, wo der Weg endet.



WIR BELOHNEN IHREN AKTIVEN LEBENSSTIL MIT ATTRAKTIVEN PRÄMIEN-RABATTEN.