


Rundwanderung Monte Brè – Monte Boglia



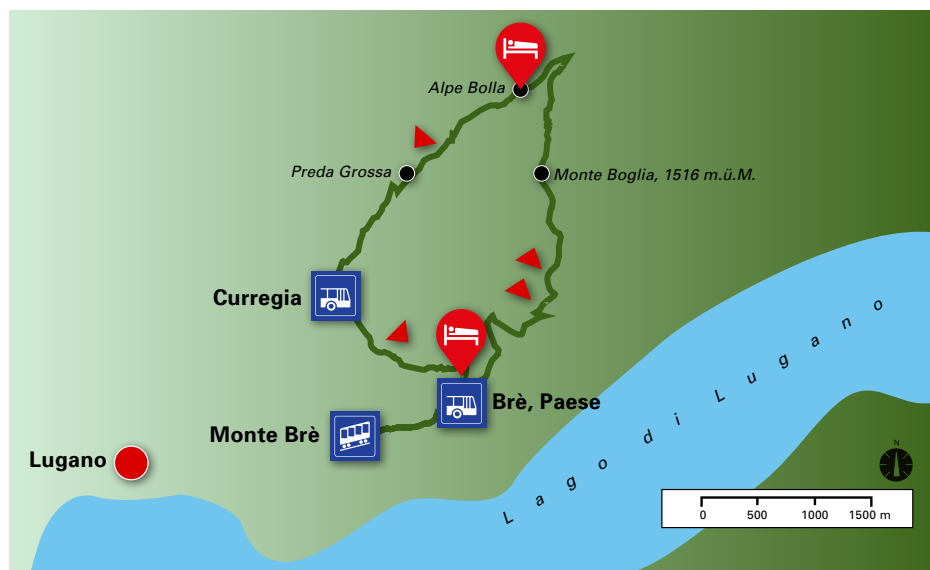
schwer | ⌚ 5 h 15 min | ↔ 12.9 km | ⬆️⬆️ 1057 Hm | 🏠🍴 Monte Brè, Alpe Bolla | 📅 Mai – Okt

Grenz- und Rundwanderung von Lugano aus mit der Standseilbahn auf den Monte Brè und weiter auf den Monte Boglia über die Alpe Bolla.

Ausgangspunkt: Monte Brè, Bergstation Standseilbahn
Endpunkt: Monte Brè, Bergstation Standseilbahn
Einkehr: Unterkunft und Verpflegung: Brè Paese: Albergo Brè Paese, Alpe Bolla
nur Verpflegung: bei der Bergstation der Seilbahn: Ristorante Vetta, Ristorante Funicolare
Brè Paese: Osteria Monti, Osteria Grotto del Castagneto
Anforderungen: weiss-rot-weiss

00.00 h	Monte Brè, Bergstation, 925 m	 
00.20 h	Brè Paese, 800 m	
02.20 h	Monte Boglia, 1516 m	
03.00 h	Alpe Bolla, 1129 m	
04.00 h	Curregia, 656 m	
04.50 h	Brè Paese, 800 m	 
05.15 h	Monte Brè, Bergstation, 925 m	 


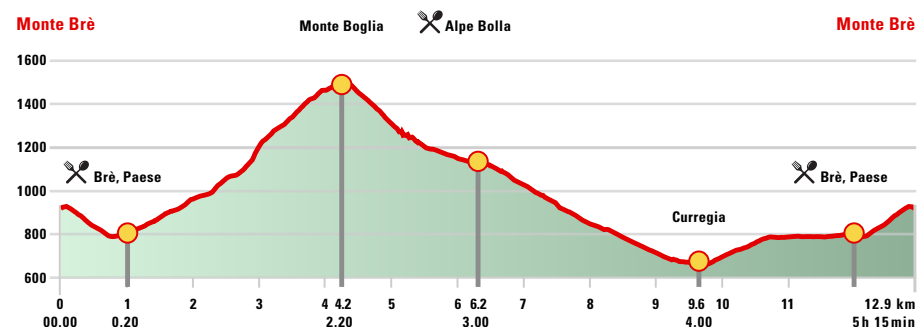
 [Wanderkarte](#)



Wegbeschreibung

Die ersten 700 Höhenmeter lassen sich bequem mit der Standseilbahn der *Monte Brè-Bahn* oder mit dem Bus von *Lugano* aus bewältigen. Nach einem kurzen Abstieg vom *Monte Brè* wird das *Dorf Brè* erreicht. Enge Gassen und steinerne Häuser prägen das Dorfbild. Diverse Übernachtungs- und Verpflegungsmöglichkeit finden sich hier.

Von nun an beginnt der etwa 2-stündige und steile Aufstieg auf den *Monte Boglia*. Kastanienwälder spenden am Anfang noch angenehmen Schatten. Ein schmaler Pfad führt von *Brè* in östlicher Richtung hinauf zum Gipfel. Der Abstieg erfolgt dann über die Nordflanke des Berges. Vorbei an der *Alpe Bolla*, mit Übernachtungs- und Verpflegungsmöglichkeit, verläuft der Bergweg immer dem Hang entlang zurück nach *Brè*.



WARUM BELOHNERN WIR EINEN AKTIVEN
LEBENSSTIL? WEIL GESUNDHEIT
ALLES IST 

[swica.ch/fit](https://www.swica.ch/fit)