









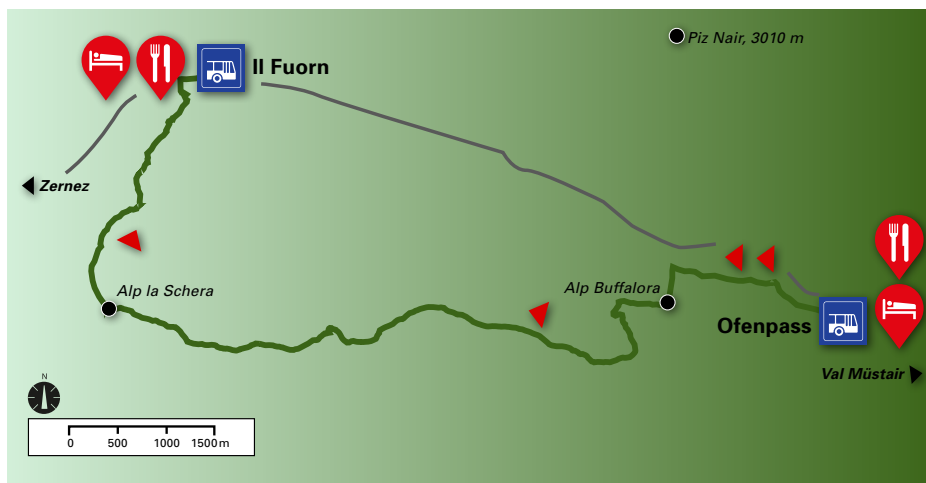
mittel | ⌚ 4h 20min | ↔ 12.8 km | ⬆️ 450 Hm ⬇️ 800 Hm | 🏠🍴 Ofenpass, Il Fuorn | 📅 Jul – Okt

Die Bergwanderung vom Ofenpass nach Il Fuorn führt zu grossen Teilen durch die grandiosen Landschaften des Schweizer Nationalparks – er ist der älteste Naturpark der Alpen und hat eine Fläche von 172.4 km². Über die Alp Buffalora, am Munt Chavagl vorbei, geht es zurück an die Paspstrasse beim Hotel Il Fuorn.

Ausgangspunkt: Süssom Givè (Passhöhe) – Bushaltestelle Ofenpass
Endpunkt: Il Fuorn P6 – Bushaltestelle
Einkehr: Unterkunft und Verpflegung: Ofenpass: Hotel Süssom-Givè, Park Hotel Staila
 Il Fuorn: Hotel Parc Naziunal
Anforderungen: weiss-rot-weiss

00.00 h	Ofenpasshöhe, 2149 m	  
00.45 h	Alp Buffalora, 2038 m	
03.15 h	Alp la Schera, 2095 m	
04.20 h	Il Fuorn, 1794 m	  

 [Wanderkarte](#)

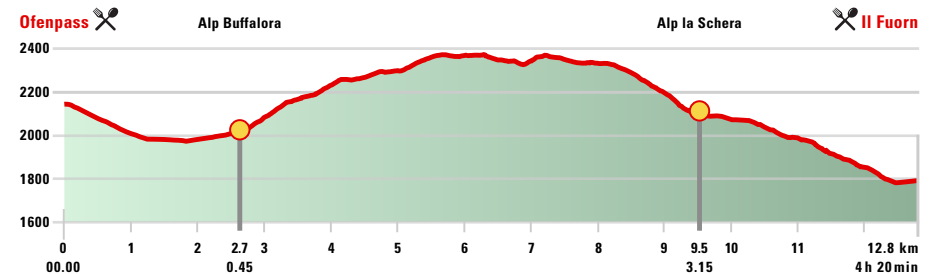


Wegbeschreibung

Bezaubernde Föhrenwälder prägen die Zonen, die unterhalb der Baumgrenze liegen. Weiter oben öffnen sich dann immer wieder spektakuläre Blicke auf die unterschiedlichsten Felsformationen. Die Farbpalette der Bergriesen reicht von kreideweiss über rostrot bis hin zu antrazit.

Zuerst gehts vom Ofenpass hinunter zur Alp Buffalora, begleitet von herrlichen Ausblicken dann hinauf zum Eingang des Nationalparks. Baumlos und karg präsentiert sich dieser Teil des Parkes.

Ein schmaler Pfad verläuft anschliessend hinunter zur Alp La Schera mit dem einzigen Rastplatz der Tour. Innerhalb einer eingegrenzten Zone darf hier der Wanderweg verlassen werden. Ein steiler und teils recht technischer Weg führt schliesslich hinunter nach Il Fuorn.



WARUM BELOHNERN WIR EINEN AKTIVEN

LEBENSSTIL? WEIL GESUNDHEIT ALLES IST 

[swica.ch/fit](https://www.swica.ch/fit)